

湖南省桃源县
小（2）型水库工程管理与保护范围
划界（一包）方案

批准单位：桃源县人民政府

审核单位：桃源县水利局

桃源县自然资源局

编制单位：创辉达设计股份有限公司

二〇二一年十二月

目录

1 绪论.....	1
1.1 基本情况.....	1
1.2 划界依据.....	2
1.3 划界成果.....	4
2 技术路线.....	9
3 水利工程基本情况.....	10
3.1 水库工程分布情况.....	10
4 工作底图制作.....	18
4.1 资料分析与利用.....	18
4.2 划界参考要素补充采集及地形图测量.....	20
4.3 已有资料整合.....	31
5 管理与保护范围标绘.....	42
5.1 划界依据.....	42
5.2 划界标准.....	44
5.3 水库的设计洪水位线.....	45
5.3 水利工程轮廓线测量.....	46
5.4 管理与保护范围标绘.....	46
5.5 电子界桩和电子告示牌布设.....	60
6 管理与保护范围线核实勘定.....	62
6.1 电子界桩和电子告示牌核实勘定.....	62
6.2 管理与保护范围线核实勘定.....	62
6.3 管理与保护范围线标绘统计.....	63
6.4 水库划界线与其他红线重叠情况.....	66
7 总结.....	76
8 附件.....	78

1 绪论

水利工程管理与保护范围划定工作是根据《中华人民共和国水法》、《湖南省实施〈中华人民共和国水法〉办法》、《湖南省水利工程管理与保护范围划界技术指南（试行）》（湘水办函〔2020〕227号）、《关于印发湖南省水利工程管理与保护范围划界成果制图规定和数据格式规定的通知》（湘水办〔2021〕13号）的有关规定和《湖南省自然资源厅 湖南省水利厅关于做好全省水利工程管理与保护范围划定工作的通知》（湘水发〔2020〕8号）、《湖南省水利厅关于做好全省小（2）型水库工程管理与保护范围划定工作的通知》（湘水函〔2021〕147号）文件的精神，开展的一项河湖生态空间管控基础工作，同时也是我省水利基础设施空间布局规划这一重大项目前期工作的主要内容。

本次桃源县小（2）型水库管理与保护范围划界目的是建立范围明确、权属清晰、责任落实的水利工程管理保护责任体系，实现水利工程有效管理，支撑和促进经济社会可持续发展。依法划定水利工程管理与保护范围是“水利工程补短板，水利行业强监管”的基础工作，是确保水利工程安全和效益充分发挥的重要抓手，是水利行业扭转“重建轻管”局面的关键一环，是水利基础设施实现有效空间管控的必然途径，是全力保障我省水安全的战略举措，对水利行业的长远发展具有重大意义。

1.1 基本情况

桃源县，隶属于湖南省常德市，位于湖南省西北部，介于北纬 $28^{\circ} 24' 24''$ - $29^{\circ} 24' 00''$ ，东经 $110^{\circ} 51' 47''$ - $111^{\circ} 36' 41''$ 之间，县域面积 4442 平方公里。域属湘赣丘陵的一部分，处于湘西山地向洞庭湖滨湖平原的过渡带上，为雪峰、武陵两大山系支脉夹持，形成三面环山，由南部和西北部山地向中部及东部倾斜，呈“C”字形不完整的山间丘陵盆地。地势西峻东缓，南北高、中间低。境内丘陵分布较广，主要集中于盆地中部，与山地存在着明显的地形转折，一般切割较深，起伏频率较大。

县域为中亚热带向北亚热带过渡地段，属中亚热带季风气候。气候特点是冷

热四季分明,干湿两季明显,冬少严寒。多年平均气温为 16.5℃。县域位于雪峰山北端以安化县为中心的多雨区边缘,雨量由南向北递减。

桃源县域地处沅水中下游,沅水干流自西南至东北横贯全境,境内段长 99 公里,落差 15 米多,年平均流量 2080 立方米/秒,相应径流量 665 亿立方米。

境内共有大小河流 48 条,均汇入沅水,构成树枝状辐聚式水系。水系以沅水干流为界,分为南北两部分。南部河流发源于雪峰山脉,河床坡度陡,落差大,河流水量充足,水能资源丰富。主要河流有夷望溪、大杨溪、澄溪、水溪 4 条。沅水以北河流发源于武陵山脉,流经丘陵和平原地区,除白洋河、大沅溪等落差较大外,其余各条河流落差均小于 500 米。主要河流有白洋河、陂溪、仙人溪、大沅溪、小沅溪、延溪等 6 条,其中白洋河为县内最大的河流(除沅水干流外)。其它 38 条较小河流单独汇入沅水。

1.2 划界依据

1.2.1 法律法规

- (1) 《中华人民共和国水法》(2016 年修正)
- (2) 《中华人民共和国防洪法》(2016 年修正)
- (3) 《中华人民共和国土地管理法》(2019 年修正)
- (4) 《中华人民共和国河道管理条例》(2018 年修正)
- (5) 《地图管理条例》(2015 年)
- (6) 《湖南省洞庭湖区水利管理条例》(2018 年修正)
- (7) 《湖南省实施<中华人民共和国水法>办法》(2012 年修订)
- (8) 《湖南省实施<中华人民共和国防洪法>办法》(2018 年修订)
- (9) 《湖南省实施<中华人民共和国土地管理法>办法》(2016 年修正本)

1.2.2 规程规范

- (1) 《防洪标准》(GB 50201-2014)
- (2) 《水库工程管理设计规范》(SL 106-2017)
- (3) 《水闸设计规范》(SL 265-2016)

- (4) 《堤防工程管理设计规范》(SL 171-96)
- (5) 《堤防工程设计规范》(GB 50286-2013)
- (6) 《泵站设计规范》(GB/T 50265-2010)
- (7) 《灌溉与排水工程设计标准》(GB 52088-2018)
- (8) 《蓄滞洪区设计规范》(GB 50773-2012)
- (9) 《调水工程设计指南》(SL 430-2008)
- (10) 《水利水电工程等级划分及洪水标准》(SL 252-2017)
- (11) 《水利水电工程设计洪水计算规范》(SL 44-2006)
- (12) 《水利对象分类与编码总则》(SL 197-2013)
- (13) 《水利水电工程建设征地移民安置规划设计规范》(SL 290-2009)
- (14) 《水利水电工程测量规范》(SL 197-2013)
- (15) 《1: 500 1: 1000 1: 2000 地形图航空摄影测量内业规范》(GB/T 7930-2008)
- (16) 《1: 500 1: 1000 1: 2000 地形图航空摄影测量外业规范》(GB / T 7931-2008)
- (17) 《国家基本比例尺地形图图式第 1 部分: 1: 5001: 10001: 2000 地形图图式》(GB/T 20257.1-2017)
- (18) 《基础地理信息要素分类与代码》(GB/T 13923-2006)
- (19) 《全球定位系统实时动态测量(RTK)技术规范》(CH/T 2009-2010)
- (20) 《数字测绘成果质量检查与验收》(GB/T 18316-2008)

1.2.3 政策文件

- (1) 《关于水利水电工程建设用地有关问题的通知》(国土资发〔2001〕355 号)
- (2) 《水利部关于深化水利改革的指导意见》(水规计〔2014〕48 号)
- (3) 《水利部关于加强河湖管理工作的指导意见》(水建管〔2014〕76 号)
- (4) 《水利部关于开展河湖管理范围和水利工程管理与保护范围划定工作的通知》(水建管〔2014〕285 号)
- (5) 《水利部关于加快推进水利工程管理与保护范围划定工作的通知》(水

运管〔2018〕339号）

（6）《湖南省水利工程管理与保护范围划界技术指南（试行）》（湘水办函〔2020〕227号）

（7）《关于印发湖南省水利工程管理与保护范围划界成果制图规定和数据格式规定的通知》（湘水办〔2021〕13号）

（8）《湖南省自然资源厅 湖南省水利厅关于做好全省水利工程管理与保护范围划定工作的通知》（湘水发〔2020〕8号）

（9）《湖南省水利厅关于做好全省小（2）型水库工程管理与保护范围划定工作的通知》（湘水函〔2021〕147号）

1.3 划界成果

湖南省桃源县小（2）型水库工程管理与保护范围划定（一包）成果主要包括文字报告、数据库、图件和表格成果等，相关成果的坐标系均采用 2000 国家大地坐标系、高斯-克吕格投影，标准 3 度分带，中央经线 111 度。主要成果内容如下：

1.3.1 文字报告

依据《湖南省水利工程管理与保护范围划界技术指南（试行）》（湘水办函〔2020〕227号）中的要求编制《湖南省桃源县小（2）型水库工程管理与保护范围划界方案（一包）》。

1.3.2 数据库

依据《关于印发湖南省水利工程管理与保护范围划界成果制图规定和数据格式规定的通知》（湘水办〔2021〕13号）中对数据库的要求，建立好湖南省桃源县小（2）型水库工程管理与保护范围划界（一包）成果数据库，格式为 GDB。

1.3.3 图件成果

根据《湖南省水利厅关于做好全省小（2）型水库工程管理与保护范围划定

工作的通知》（湘水函〔2021〕147号）中的要求“…《关于印发湖南省水利工程管理与保护范围划界成果制图规定和数据格式规定的通知（湘水办〔2021〕13号）的有关规定执行，其中库区设计洪水位可采用水库大坝设计洪水位。……工作底图应当采用自然资源部门提供的1:2000不动产统一登记基础数据（1:2000数字正射影像和1:2000数字线划）。…”，依据《关于印发湖南省水利工程管理与保护范围划界成果制图规定和数据格式规定的通知》（湘水办〔2021〕13号）中对成果图件的要求，以1:2000数字正射影像和1:2000数字线划数据为基础，生成湖南省桃源县小（2）型水库工程管理与保护范围划定（一包）成果图，一共139幅，采用A3出图，各个水库工程划定成果图件依据其空间范围采用1:2000-1:5000比例尺，成果图件电子格式为PDF。成果图件样式如图1-1所示。

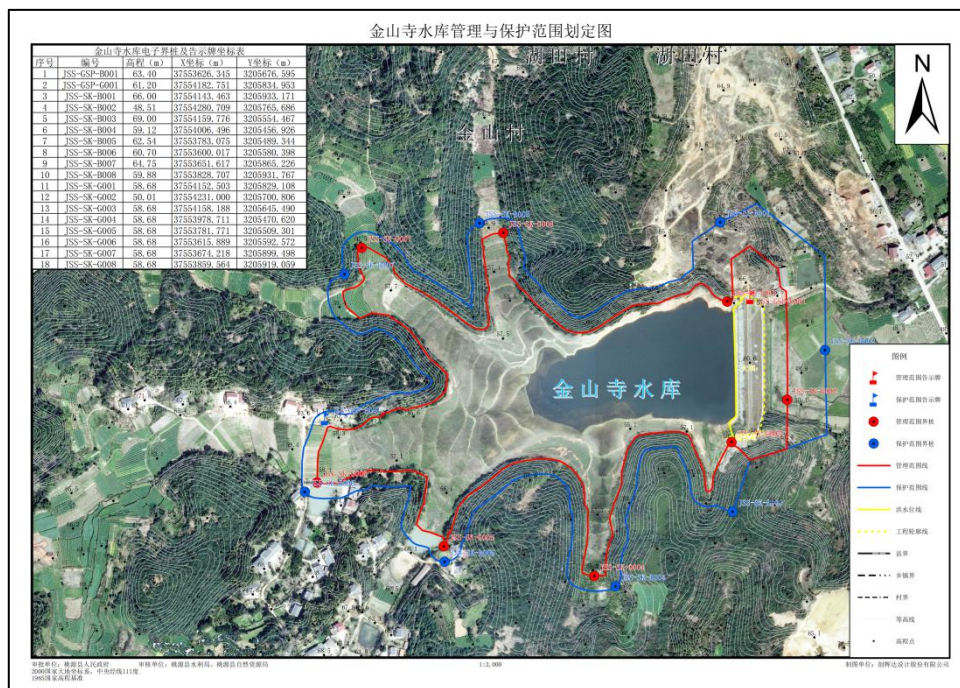


图 1-1 图件成果示意图

1.3.4 表格成果

包括各水利工程管理范围电子界桩成果表、电子告示牌成果表，及保护范围电子界桩成果表、电子告示牌成果表。上述表格记录了各电子界桩、电子告示牌的坐标系统、高程系统、编号、所在位置（地名）、x 坐标、y 坐标及高程等信息，涉及电子界桩 1943 个，其分布情况如图 1-2 所示，电子告示牌 278 个，其分布情况如图 1-3 所示。

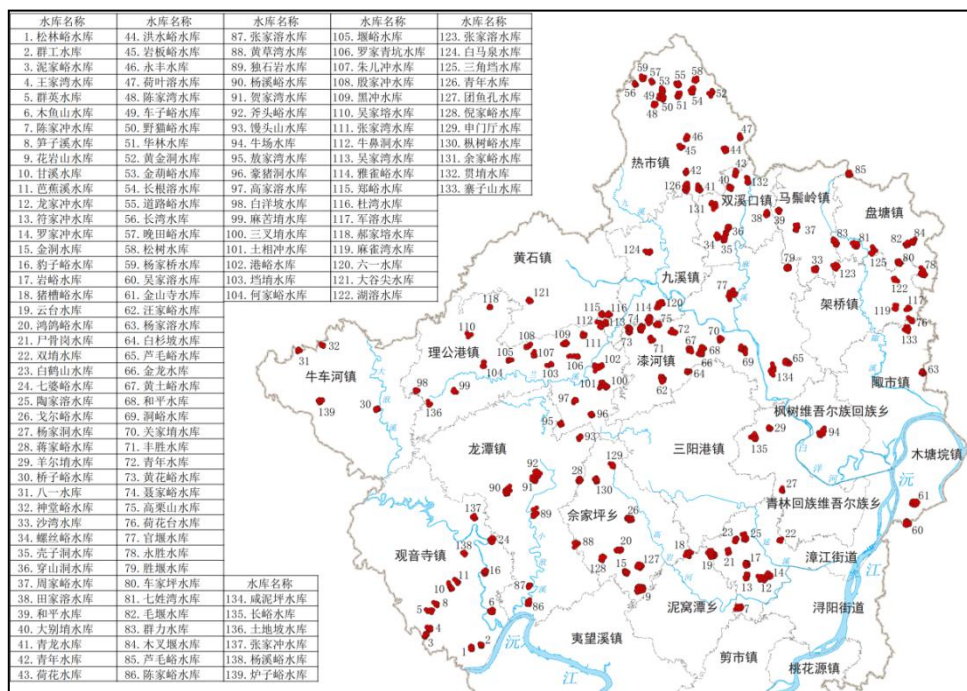


图 1-2 界桩分布图

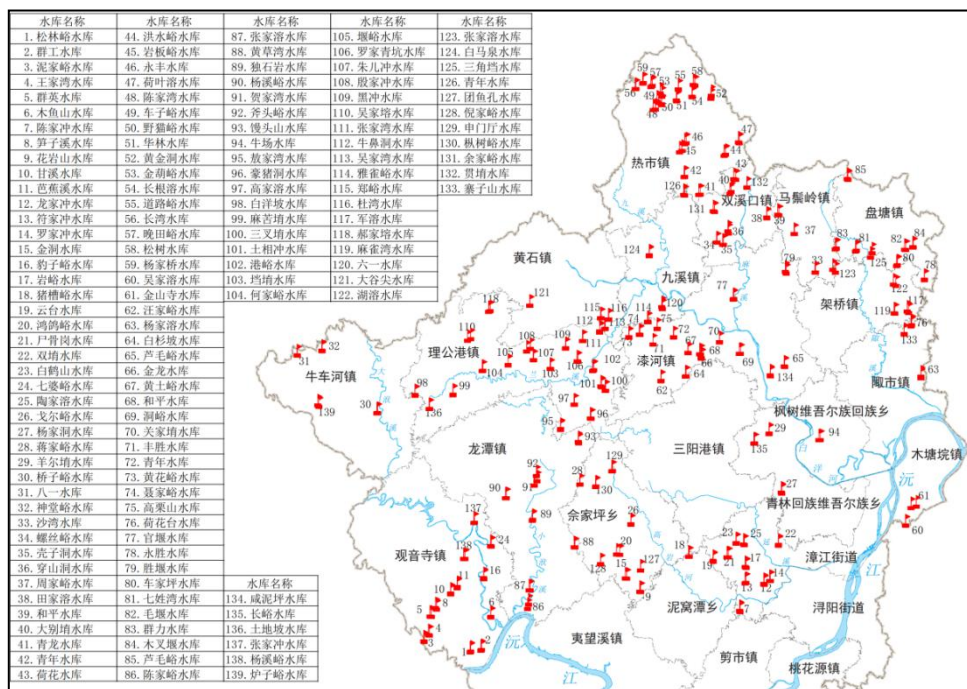


图 1-3 告示牌分布图

1.3.5 其他成果

主要包括记录划界工作过程各类照片资料、收集的各类基础资料等。

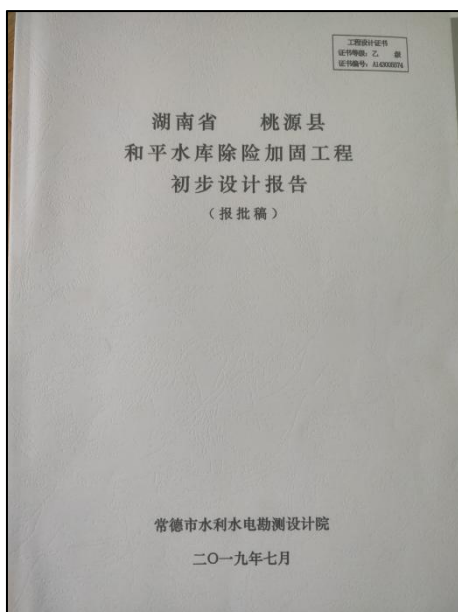


图 1-4 水库报告收集



图 1-5 水库溢洪道

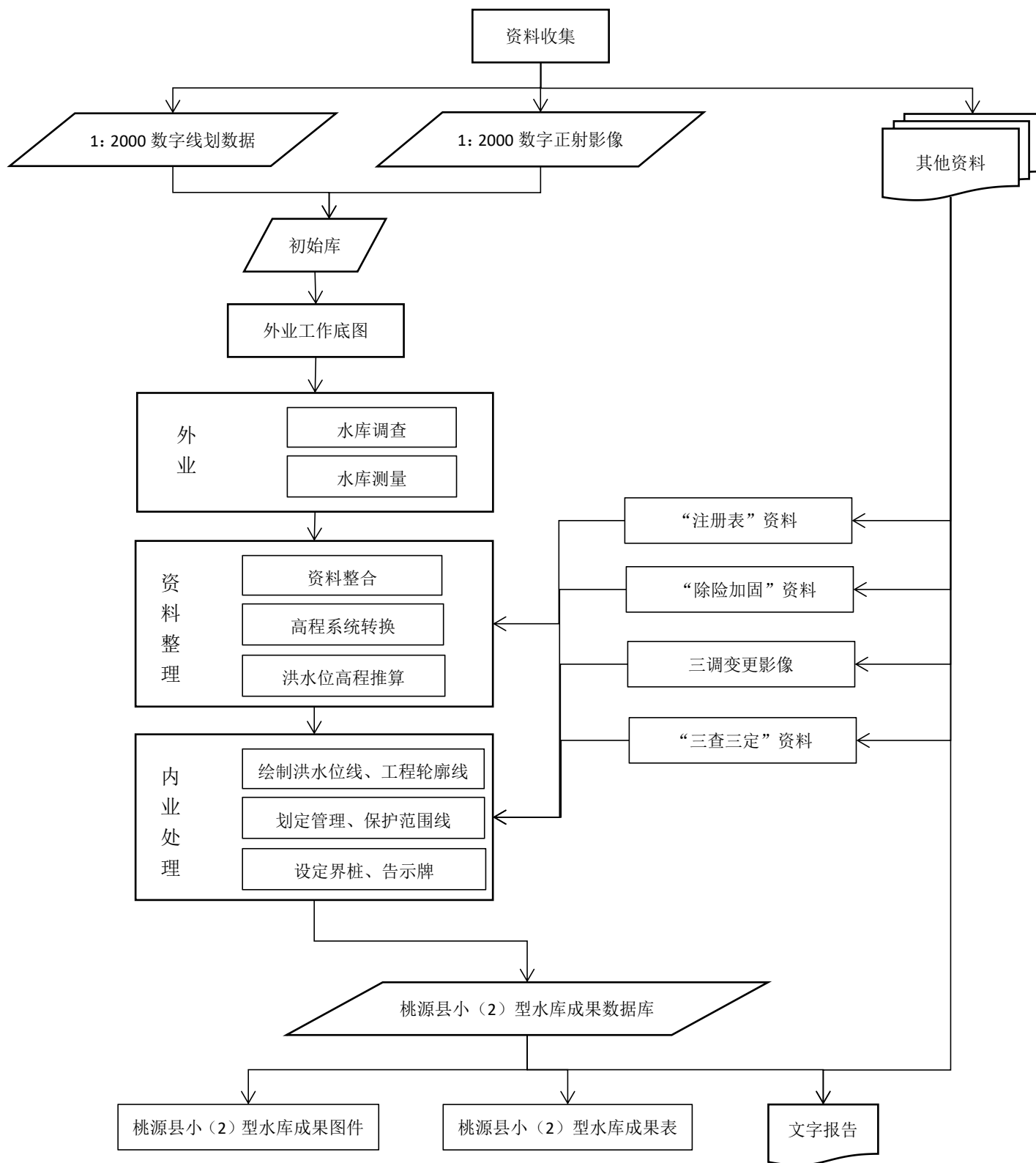


图 1-6 水库全貌



图 1-7 水库公示牌

2 技术路线



3 水利工程基本情况

3.1 水库工程分布情况

湖南省桃源县小(2)型水库工程管理与保护范围划定(一包)对象涉及 139 座水库。总体分布图如图 3-1 所示。

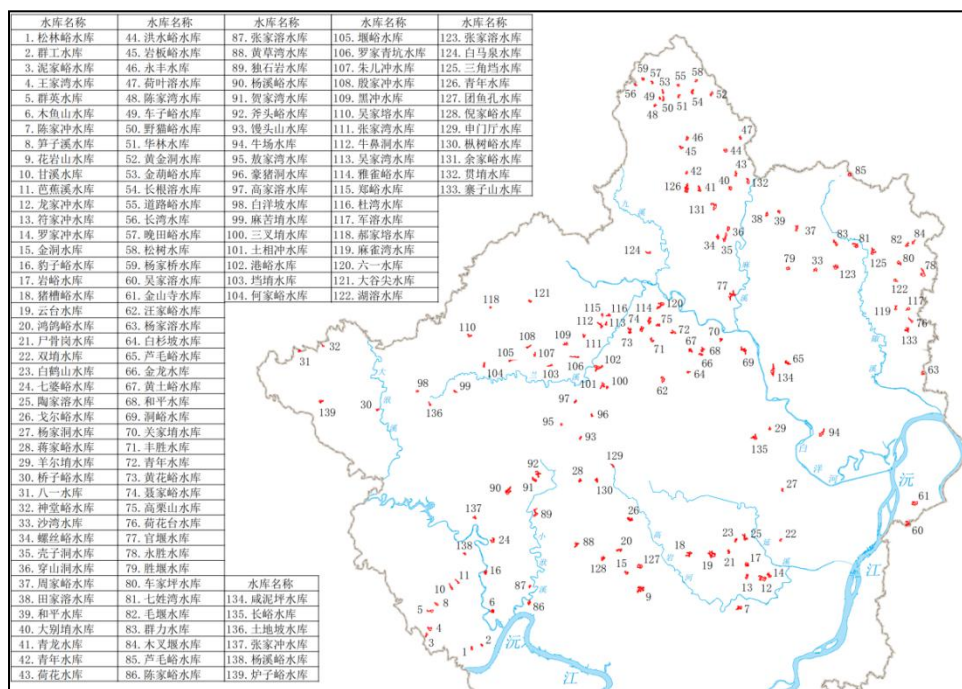
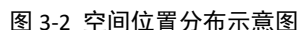


图 3-1 湖南省桃源县小（2）型水库（一包）总体分布图

湖南省桃源县小（2）型水库（一包）总体分布呈以下几个特征：一是覆盖范围广，各水库工程空间位置共涉及 18 个乡镇街道；二是分布主要集中在水系密集区域，各个乡镇均有分布。水库工程空间位置分布情况如图 3-2 所示。



根据注册表资料和除险加固资料提取出水库基本信息，桃源县小（2）型水（一包）全部水库位于沅水水系，信息详见表 3-1 水库基本情况表。

表 3-1 水库基本信息表 (表中高程基准为数据来源资料中的高程基准)

工程名称	工程规模	所在流域	管理单位名称	主坝类型	总库容 (万m³)	集雨面积 (km²)	坝顶 高程 (m)	堰顶 高程 (m)	设计 洪水 (m)	数据来源
双埧水库	小（2）型	延溪	桃源县漳江街道农业综合服务中心	粘土心墙坝	10.8	0.11	82.58	81.3	82.03	注册登记申报表
尸骨岗水库	小（2）型	延溪	桃源县漳江街道农业综合服务中心	均质土坝	8.4	0.16	77.43	76.61	77.13	除险加固资料
龙家冲水库	小（2）型	延溪	桃源县漳江街道农业综合服务中心	均质土坝	93.96	0.9	77.95	75.4	75.7	注册登记申报表
陈家冲水库	小（2）型	延溪	桃源县漳江街道农业综合服务中心	均质土坝	55.78	0.35	80	78.3	78.5	注册登记申报表
云台水库	小（2）型	延溪	桃源县漳江街道农业综合服务中心	均质土坝	74.57	0.6	88.15	85.8	86.16	注册登记申报表
符家冲水库	小（2）型	延溪	桃源县漳江街道农业综合服务中心	均质土坝	24.5	0.273	85.7	83.86	84.51	注册登记申报表

工程名称	工程规模	所在流域	管理单位名称	主坝类型	总库容 (万 m³)	集雨面积 (km²)	坝顶 高程 (m)	堰顶 高程 (m)	设计 洪水 (m)	数据来源
陶家溶水库	小（2）型	延溪	桃源县漳江街道农业综合服务中心	均质土坝	25.1	0.34	63.13 6	61.53	62.17	除险加固资料
岩峪水库	小（2）型	延溪	桃源县漳江街道农业综合服务中心	均质土坝	26.3	0.315	77.3	75.15	75.85	除险加固资料
白鹤山水库	小（2）型	延溪	桃源县漳江街道农业综合服务中心	均质土坝	12.59	0.15	66.39	65.15	65.49	除险加固资料
罗家冲水库	小（2）型	延溪	桃源县漳江街道农业综合服务中心	均质土坝	25.02	0.282	76.99	75.45	75.98	注册登记申报表
张家溶水库	小（2）型	陬溪	桃源县架桥镇农业综合服务中心	均质土坝	38.5	0.67	84.97	82.73	83.76	注册登记申报表
三角挡水库	小（2）型	陬溪	桃源县架桥镇农业综合服务中心	均质土坝	44.19	1.27	65.81	64.01	64.47	除险加固资料
湖溶水库	小（2）型	陬溪	桃源县架桥镇农业综合服务中心	均质土坝	26.9	0.71	86.17	83.93	84.79	注册登记申报表
麻雀湾水库	小（2）型	陬溪	桃源县架桥镇农业综合服务中心	均质土坝	12.23	0.18	86.8	84.99	85.51	注册登记申报表
军溶水库	小（2）型	陬溪	桃源县架桥镇农业综合服务中心	均质土坝	15.62	0.45	83.57	82.13	82.61	注册登记申报表
荷花台水库	小（2）型	陬溪	桃源县陬市镇农业综合服务中心	均质土坝	16.787	0.74	84	82.16	82.67	除险加固资料
寨子山水库	小（2）型	陬溪	桃源县陬市镇农业综合服务中心	均质土坝	34.8	0.43	89.33	87.43	88.32	注册登记申报表
杨家溶水库	小（2）型	陬溪	桃源县陬市镇农业综合服务中心	均质土坝	18.28	0.38	83.28	81.48	82.03	除险加固资料
牛场水库	小（2）型	白洋河	桃源县枫树维吾尔族回族乡农业综合服务中心	均质土坝	47.8	1.43	59.47	57.06	57.69	注册登记申报表
金山寺水库	小（2）型	大溪	桃源县木塘垌镇农业综合服务中心	均质土坝	54	0.62	61.03	59.34	59.48	注册登记申报表
吴家溶水库	小（2）型	大溪	桃源县木塘垌镇农业综合服务中心	均质土坝	43	0.46	93.32	91.38	92.43	注册登记申报表
周家峪水库	小（2）型	陬溪	桃源县马鬃岭镇农业综合服务中心	均质土坝	27.8	0.57	85.35	83.29	83.74	注册登记申报表
沙湾水库	小（2）型	陬溪	桃源县马鬃岭镇农业综合服务中心	均质土坝	11.21	0.21	83.5	80.96	81.22	除险加固资料
和平水库	小（2）型	陬溪	桃源县马鬃岭镇农业综合服务中心	均质土坝	14.3	0.14	83.61	81.82	82.18	除险加固资料
群力水库	小（2）型	渐水	桃源县盘塘镇农业综合服务中心	均质土坝	32.23	0.53	82.79	81.52	82.03	注册登记申报表
七姓湾水库	小（2）型	渐水	桃源县盘塘镇农业综合服务中心	均质土坝	37.33	0.49	83.71	82.01	82.8	除险加固资料

工程名称	工程规模	所在流域	管理单位名称	主坝类型	总库容（万m³）	集雨面积（km²）	坝顶高程（m）	堰顶高程（m）	设计洪水（m）	数据来源
芦毛峪水库	小（2）型	渐水	桃源县盘塘镇农业综合服务中心	均质土坝	32.4	0.23	84.7	82.6	83.58	注册登记申报表
车家坪水库	小（2）型	渐水	桃源县盘塘镇农业综合服务中心	均质土坝	41.4	0.41	89.49	88.31	88.61	注册登记申报表
毛堰水库	小（2）型	渐水	桃源县盘塘镇农业综合服务中心	均质土坝	24.6	0.36	83.76	81.93	82.77	注册登记申报表
木叉堰水库	小（2）型	渐水	桃源县盘塘镇农业综合服务中心	均质土坝	11.89	0.33	83.71	79.75	80.74	除险加固资料
永胜水库	小（2）型	渐水	桃源县盘塘镇农业综合服务中心	均质土坝	68	0.41	87.61	85.82	86.6	注册登记申报表
贯埇水库	小（2）型	麻溪	桃源县双溪口镇农业综合服务中心	均质土坝	20.95	0.5	69.94	64.08	66.42	除险加固资料
田家溶水库	小（2）型	麻溪	桃源县双溪口镇农业综合服务中心	均质土坝	28.21	1.15	70.85	66.25	67.41	除险加固资料
螺丝峪水库	小（2）型	麻溪	桃源县双溪口镇农业综合服务中心	均质土坝	21.18	0.449	92.3	90	90.9	注册登记申报表
穿山洞水库	小（2）型	白洋河-麻溪	桃源县双溪口镇农业综合服务中心	均质土坝	22.3	0.54	66.4	64.08	64.72	除险加固资料
壳子洞水库	小（2）型	麻溪	桃源县双溪口镇农业综合服务中心	均质土坝	48.8	0.54	76.24	74.69	75.3	注册登记申报表
荷花水库	小（2）型	白洋河	桃源县双溪口镇农业综合服务中心	均质土坝	14.58	0.59	70.85	68.6	69.54	除险加固资料
余家峪水库	小（2）型	麻溪	桃源县双溪口镇农业综合服务中心	均质土坝	32.99	0.918	77.52	71.8	74.69	注册登记申报表
大别埇水库	小（2）型	白洋河	桃源县双溪口镇农业综合服务中心	均质土坝	41	1.15	70	66.25	66.45	注册登记申报表
白马泉水库	小（2）型	白洋河	桃源县九溪镇农业综合服务中心	均质土坝	12.97	0.334	92.45	90	90.25	注册登记申报表
六一水库	小（2）型	白洋河	桃源县九溪镇农业综合服务中心	均质土坝	30.35	0.63	61.6	60	60.51	除险加固资料
雅雀峪水库	小（2）型	白洋河	桃源县九溪镇农业综合服务中心	均质土坝	52.64	0.608	89.05	80.12	80.71	注册登记申报表
吴家湾水库	小（2）型	白洋河	桃源县九溪镇农业综合服务中心	均质土坝	13.28	0.59	96.96	94.87	95.89	除险加固资料
青年水库	小（2）型	白洋河	桃源县九溪镇农业综合服务中心	均质土坝	15.45	0.66	99.67	97.06	98	注册登记申报表
官堰水库	小（2）型	白洋河	桃源县漆河镇农业综合服务中心	均质土坝	27.43	0.73	70	67.72	68.59	除险加固资料
和平水库	小（2）型	白洋河	桃源县漆河镇农业综合服务中心	均质土坝	22.95	0.38	75.62	73.99	74.51	注册登记申报表

工程名称	工程规模	所在流域	管理单位名称	主坝类型	总库容 (万 m³)	集雨面积 (km²)	坝顶 高程 (m)	堰顶 高程 (m)	设计 洪水 (m)	数据来源
洞峪水库	小（2）型	白洋河	桃源县漆河镇农业综合服务中心	均质土坝	29.76	0.57	75.18	73.52	73.95	注册登记申报表
金龙水库	小（2）型	白洋河	桃源县漆河镇农业综合服务中心	均质土坝	12.16	0.28	83.28	81.55	82.08	注册登记申报表
咸泥坪水库	小（2）型	白洋河	桃源县漆河镇农业综合服务中心	均质土坝	56.25	0.695	69.19	67.5	67.84	注册登记申报表
芦毛峪水库	小（2）型	白洋河	桃源县漆河镇农业综合服务中心	均质土坝	21.84	0.46	89.8	88.19	88.79	注册登记申报表
胜堰水库	小（2）型	白洋河	桃源县漆河镇农业综合服务中心	均质土坝	16.76	0.3	76.2	74.39	75	除险加固资料
关家埧水库	小（2）型	白洋河	桃源县漆河镇农业综合服务中心	均质土坝	10.1	0.15	76.33	74.52	74.94	注册登记申报表
丰胜水库	小（2）型	小苏溪	桃源县漆河镇农业综合服务中心	均质土坝	33.14	0.23	65.81	64.11	64.51	注册登记申报表
黄土峪水库	小（2）型	白洋河	桃源县漆河镇农业综合服务中心	均质土坝	21.26	0.23	58.66	57	57.22	除险加固资料
青年水库	小（2）型	白洋河	桃源县漆河镇农业综合服务中心	均质土坝	16.24	0.53	57.83	55.13	56.04	除险加固资料
黄花峪水库	小（2）型	小苏溪	桃源县漆河镇农业综合服务中心	均质土坝	29.48	0.5	60.06	59.8	58.63	注册登记申报表
汪家峪水库	小（2）型	小苏溪	桃源县漆河镇农业综合服务中心	均质土坝	58.33	0.61	62.33	60	60.54	注册登记申报表
聂家峪水库	小（2）型	白洋河	桃源县漆河镇农业综合服务中心	均质土坝	39.6	0.27	61.57	59.8	60.14	注册登记申报表
白杉坡水库	小（2）型	小苏溪	桃源县漆河镇农业综合服务中心	均质土坝	24.31	0.24	106.75	105	105.45	注册登记申报表
高栗山水库	小（2）型	白洋河	桃源县漆河镇农业综合服务中心	均质土坝	14.22	0.3	57.21	55.74	56.13	除险加固资料
青龙水库	小（2）型	麻溪	桃源县热市镇农业综合服务中心	均质土坝	25.96	0.33	85	83.4	83.78	注册登记申报表
洪水峪水库	小（2）型	麻溪	桃源县热市镇农业综合服务中心	均质土坝	28.2	0.38	82.56	80.7	81.37	除险加固资料
永丰水库	小（2）型	麻溪	桃源县热市镇农业综合服务中心	均质土坝	12.836	0.31	120	117.91	118.49	除险加固资料
荷叶溶水库	小（2）型	麻溪	桃源县热市镇农业综合服务中心	均质土坝	13.38	0.12	90	88.5	88.79	注册登记申报表
道路峪水库	小（2）型	麻溪	桃源县热市镇农业综合服务中心	均质土坝	19.49	0.48	183.05	181.65	182.67	注册登记申报表
长根溶水库	小（2）型	白洋河	桃源县热市镇农业综合服务中心	均质土坝	22.4	0.56	100	98.44	99.05	注册登记申报表

工程名称	工程规模	所在流域	管理单位名称	主坝类型	总库容 (万 m ³)	集雨面积 (km ²)	坝顶 高程 (m)	堰顶 高程 (m)	设计 洪水 (m)	数据来源
晚田峪水库	小(2)型	麻溪	桃源县热市镇农业综合服务中心	均质土坝	12.84	0.31	120	117.91	118.49	注册登记申报表
长湾水库	小(2)型	白洋河	桃源县热市镇农业综合服务中心	均质土坝	12.95	0.23	180.7	180.31	180.69	注册登记申报表
松树水库	小(2)型	麻溪	桃源县热市镇农业综合服务中心	均质土坝	15.72	0.21	173.48	171.68	172.15	注册登记申报表
金葫峪水库	小(2)型	白洋河	桃源县热市镇农业综合服务中心	均质土坝	13.31	0.18	125	123.72	124.64	除险加固资料
野猫峪水库	小(2)型	麻溪	桃源县热市镇农业综合服务中心	均质土坝	12.75	0.23	120	118	118.51	注册登记申报表
黄金洞水库	小(2)型	麻溪	桃源县热市镇农业综合服务中心	均质土坝	19.3	2.02	85	83.45	84.45	注册登记申报表
华林水库	小(2)型	白洋河	桃源县热市镇农业综合服务中心	均质土坝	15.72	0.24	100	97.5	98.23	注册登记申报表
杨家桥水库	小(2)型	麻溪	桃源县热市镇农业综合服务中心	均质土坝	48.88	0.46	200.3	198.27	198.77	注册登记申报表
陈家湾水库	小(2)型	白洋河	桃源县热市镇农业综合服务中心	均质土坝	11	0.23	130.1	128.92	129.22	注册登记申报表
车子峪水库	小(2)型	白洋河	桃源县热市镇农业综合服务中心	均质土坝	8.34	0.1	140	139.38	138.98	除险加固资料
岩板峪水库	小(2)型	麻溪	桃源县热市镇农业综合服务中心	均质土坝	22.8	0.52	90	87.5	88.54	除险加固资料
青年水库	小(2)型	白洋河	桃源县热市镇农业综合服务中心	均质土坝	10.3	0.25	100.8	99.21	99.85	注册登记申报表
杜湾水库	小(2)型	白洋河	桃源县黄石镇农业综合服务中心	均质土坝	29.97	0.32	111.6	117.31	108	注册登记申报表
郑峪水库	小(2)型	白洋河	桃源县黄石镇农业综合服务中心	粘土心墙坝	16.01	0.12	137.28	135.48	136.04	除险加固资料
大谷尖水库	小(2)型	白洋河	桃源县黄石镇农业综合服务中心	均质土坝	13.79	0.2	302	300.28	300.97	除险加固资料
港峪水库	小(2)型	兰溪	桃源县理公港镇农业综合服务中心	粘土心墙坝	58.16	3.4	83.46	80.2	80.98	注册登记申报表
土相冲水库	小(2)型	白洋河	桃源县理公港镇农业综合服务中心	均质土坝	35.7	0.57	105.16	102.81	103.33	注册登记申报表
朱儿冲水库	小(2)型	兰溪	桃源县理公港镇农业综合服务中心	粘土心墙坝	21.9	0.23	275.5	273.28	273.77	注册登记申报表
殷家冲水库	小(2)型	兰溪	桃源县理公港镇农业综合服务中心	粘土心墙坝	15.67	4.8	163.64	161.03	162.43	注册登记申报表
垵垵水库	小(2)型	兰溪	桃源县理公港镇农业综合服务中心	粘土心墙坝	23.45	0.93	168.41	165.35	166.48	注册登记申报表

工程名称	工程规模	所在流域	管理单位名称	主坝类型	总库容 (万 m³)	集雨面积 (km²)	坝顶 高程 (m)	堰顶 高程 (m)	设计 洪水 (m)	数据来源
黑冲水库	小（2）型	兰溪	桃源县理公港镇农业综合服务中心	粘土心墙坝	25.54	0.58	158.7 1	157.3 3	158.1 6	注册登记申报表
张家湾水库	小（2）型	白洋河	桃源县理公港镇农业综合服务中心	粘土心墙坝	16.6	0.66	106.3 4	103.4 1	104.1 8	除险加固资料
牛鼻洞水库	小（2）型	兰溪	桃源县理公港镇农业综合服务中心	粘土心墙坝	27.86	0.8	135.7 5	134.4 9	135.1 8	注册登记申报表
三叉埧水库	小（2）型	白洋河	桃源县理公港镇农业综合服务中心	心墙坝	10.1	0.1	111.5	109.5	109.7 2	除险加固资料
豪猪洞水库	小（2）型	小苏溪	桃源县理公港镇农业综合服务中心	粘土心墙坝	13.79	0.17	164.9 9	163.2 1	163.7 1	注册登记申报表
敖家湾水库	小（2）型	白洋河	桃源县理公港镇农业综合服务中心	黏土心墙坝	12.82	0.46	90	87.67	88.33	除险加固资料
高家溶水库	小（2）型	兰溪	桃源县理公港镇农业综合服务中心	粘土心墙坝	11.43	0.21	107.6 6	104.7 9	105.3 1	注册登记申报表
罗家青坑水库	小（2）型	白洋河	桃源县理公港镇农业综合服务中心	浆砌石重力坝	15.8	10.15	80	78.49	80.69	除险加固资料
白洋坡水库	小（2）型	大洲溪	桃源县理公港镇农业综合服务中心	均质土坝	19.2	0.24	305.2 1	303.5	303.8 2	注册登记申报表
麻苦埧水库	小（2）型	白洋河	桃源县理公港镇农业综合服务中心	心墙坝	15.58	0.72	223.8 5	221.6	222.2 3	除险加固资料
土地坡水库	小（2）型	白洋河	桃源县理公港镇农业综合服务中心	心墙坝	15.48	0.13	277.8	275.3 2	275.5 9	除险加固资料
何家峪水库	小（2）型	白洋河	桃源县理公港镇农业综合服务中心	均质土坝	46.1	0.94	220.8	218.6	219.6 4	注册登记申报表
堰峪水库	小（2）型	白洋河	桃源县理公港镇农业综合服务中心	均质土坝	11.89	0.9	218	215	216.2 3	注册登记申报表
吴家塔水库	小（2）型	兰溪	桃源县理公港镇农业综合服务中心	均质土坝	21.4	0.94	305.9 2	304	305.1 4	除险加固资料
郝家塔水库	小（2）型	白洋河	桃源县理公港镇农业综合服务中心	均质土坝	11.9	0.46	420	409.6	410.2 4	除险加固资料
桥子峪水库	小（2）型	大洲溪	桃源县牛车河镇农业综合服务中心	均质土坝	13.86	0.31	219.7 1	218.5 5	220.0 4	除险加固资料
八一水库	小（2）型	大洲溪	桃源县牛车河镇农业综合服务中心	均质土坝	13.6	0.1	524.5 5	523.6 2	523.7 7	除险加固资料
炉子峪水库	小（2）型	洞溪	桃源县牛车河镇农业综合服务中心	均质土坝	18.2	0.19	613.8	612.2	612.7 6	除险加固资料
神堂峪水库	小（2）型	大洲溪	桃源县牛车河镇农业综合服务中心	均质土坝	10.71	0.39	432.2 3	430.2	430.9 6	注册登记申报表
七婆峪水库	小（2）型	大洲溪	桃源县观音寺镇农业综合服务中心	均质土坝	33.01	0.735	95.77	92.98	94.02	注册登记申报表

工程名称	工程规模	所在流域	管理单位名称	主坝类型	总库容（万m³）	集雨面积（km²）	坝顶高程（m）	堰顶高程（m）	设计洪水（m）	数据来源
张家冲水库	小（2）型	大沅溪	桃源县观音寺镇农业综合服务中心	均质土坝	14.62	0.29	101.31	99.54	99.77	除险加固资料
豹子峪水库	小（2）型	大沅溪	桃源县观音寺镇农业综合服务中心	均质土坝	14.9	0.12	90.03	88.29	88.58	除险加固资料
杨溪峪水库	小（2）型	大沅溪	桃源县观音寺镇农业综合服务中心	粘土心墙坝	12.88	0.68	93	91.35	92.01	除险加固资料
芭蕉溪水库	小（2）型	大沅溪	桃源县观音寺镇农业综合服务中心	均质土坝	13.5	3.5	120.2	116.1	118.65	注册登记申报表
甘溪水库	小（2）型	大沅溪	桃源县观音寺镇农业综合服务中心	粘土心墙坝	25.9	3.5	119.75	117.1	118.8	注册登记申报表
笋子溪水库	小（2）型	大沅溪	桃源县观音寺镇农业综合服务中心	粘土心墙坝	21.4	1.96	170	167.51	168.36	注册登记申报表
群英水库	小（2）型	大沅溪	桃源县观音寺镇农业综合服务中心	均质土坝	38.9	8.5	152.72	150	151.79	注册登记申报表
泥家峪水库	小（2）型	大沅溪	桃源县观音寺镇农业综合服务中心	均质土坝	17.8	0.074	190.3	188.94	189.17	注册登记申报表
王家湾水库	小（2）型	大沅溪	桃源县观音寺镇农业综合服务中心	均质土坝	27.3	0.135	200	189	198.56	注册登记申报表
松林峪水库	小（2）型	大沅溪	桃源县观音寺镇农业综合服务中心	均质土坝	14.35	0.092	120.3	118.7	119.07	除险加固资料
木鱼山水库	小（2）型	大沅溪	桃源县观音寺镇农业综合服务中心	均质土坝	23.67	0.25	90	88.58	88.78	除险加固资料
群工水库	小（2）型	大沅溪	桃源县观音寺镇农业综合服务中心	均质土坝	16.7	0.07	116.14	114.64	114.95	除险加固资料
馒头山水库	小（2）型	小沅溪	桃源县龙潭镇农业综合服务中心	均质土坝	11.43	0.35	200	198.02	198.81	注册登记申报表
陈家峪水库	小（2）型	小沅溪	桃源县龙潭镇农业综合服务中心	均质土坝	11.39	0.15	50	46	46.75	除险加固资料
贺家湾水库	小（2）型	小沅溪	桃源县龙潭镇农业综合服务中心	粘土心墙坝	16.75	0.36	120.5	118.57	119.35	除险加固资料
斧头峪水库	小（2）型	小沅溪	桃源县龙潭镇农业综合服务中心	均质土坝	18.75	0.444	130	128.2	128.82	注册登记申报表
独石岩水库	小（2）型	小沅溪	桃源县龙潭镇农业综合服务中心	均质土坝	98.4	3.5	115.92	113.32	114.42	注册登记申报表
张家溶水库	小（2）型	小沅溪	桃源县龙潭镇农业综合服务中心	均质土坝	12.26	0.29	50	48.6	49.34	除险加固资料
杨溪峪水库	小（2）型	小沅溪	桃源县龙潭镇农业综合服务中心	均质土坝	43.06	0.73	143.75	141.4	142.41	注册登记申报表
黄草湾水库	小（2）型	小沅溪	桃源县龙潭镇农业综合服务中心	均质土坝	32.02	0.29	59.29	57.49	57.81	除险加固资料

工程名称	工程规模	所在流域	管理单位名称	主坝类型	总库容（万m³）	集雨面积（km²）	坝顶高程（m）	堰顶高程（m）	设计洪水（m）	数据来源
团鱼孔水库	小（2）型	延溪	桃源县余家坪乡农业综合服务中心	均质土坝	65.73	0.24	106	104.68	104.96	注册登记申报表
金洞水库	小（2）型	仙人溪	桃源县余家坪乡农业综合服务中心	均质土坝	12.2	0.2	125.23	122.94	123.39	注册登记申报表
花岩山水库	小（2）型	延溪	桃源县余家坪乡农业综合服务中心	均质土坝	63.5	0.5	80.3	78.06	78.49	除险加固资料
倪家峪水库	小（2）型	仙人溪	桃源县余家坪乡农业综合服务中心	均质土坝	25.1	0.21	90	88.3	88.91	注册登记申报表
戈尔峪水库	小（2）型	延溪	桃源县余家坪乡农业综合服务中心	均质土坝	28.6	0.17	90.3	88.6	89.05	注册登记申报表
猪槽峪水库	小（2）型	延溪	桃源县余家坪乡农业综合服务中心	均质土坝	32.3	0.32	95.66	93.9	94.45	注册登记申报表
申门厅水库	小（2）型	延溪	桃源县余家坪乡农业综合服务中心	均质土坝	55	1.78	144.5	140	141.15	注册登记申报表
蒋家峪水库	小（2）型	延溪	桃源县余家坪乡农业综合服务中心	均质土坝	16.51	0.15	100.25	98.6	98.93	除险加固资料
枳树峪水库	小（2）型	小洲溪	桃源县余家坪乡农业综合服务中心	均质土坝	18.8	0.14	98.97	90.87	97.03	除险加固资料
鸿鹄峪水库	小（2）型	延溪	桃源县余家坪乡农业综合服务中心	均质土坝	53.56	1.78	142.5	140	141.16	除险加固资料
长峪水库	小（2）型	白洋河	桃源县青林回族维吾尔族乡农业综合服务中心	均质土坝	30.9	0.36	85.4	82.9	84	注册登记申报表
羊尔埧水库	小（2）型	白洋河	桃源县青林回族维吾尔族乡农业综合服务中心	均质土坝	11.92	0.13	65.48	64	64.37	除险加固资料

4 工作底图制作

4.1 资料分析与利用

从自然资源、水行政主管部门及水利工程管理机构收集了与本次项目相关的资料，收集的基础资料清单如表 4-1 所示。

表 4-1 资料收集清单

资料名称	资料格式
1.湖南省桃源县小（2）型水库工程名录清单（一包）	EXCEL
2.湖南省桃源县 1: 2000 数字正射影像	TIF
3.湖南省桃源县 1: 2000 数字线划图（含地貌）	GDB
4.湖南省桃源县小（2）型水库工程 2015 年除险加固初步设计报告	PDF

资料名称	资料格式
5.湖南省桃源县小（2）型水库工程 2017 年除险加固初步设计报告	PDF
6.湖南省桃源县小（2）型水库工程 2018 年除险加固初步设计报告	PDF
7.湖南省桃源县小（2）型水库工程 2019 年除险加固初步设计报告	PDF
8.湖南省桃源县小（2）型水库工程 2015 年除险加固竣工验收鉴定书	PDF
9.湖南省桃源县小（2）型水库工程 2017 年除险加固竣工验收鉴定书	PDF
10.湖南省桃源县小（2）型水库工程 2018 年除险加固竣工验收鉴定书	PDF
11.湖南省桃源县小（2）型水库工程“三查三定”资料	PDF
12.湖南省桃源县小（2）型水库工程注册登记资料	DOC
13.湖南省桃源县已审批建设用地红线数据	SHP
14.湖南省桃源县基本农田数据	SHP
15.湖南省桃源县生态红线数据	MDB
16.湖南省桃源县第三次全国土地调查年度变更调查 2020 年第四季影像	TIF
17.湖南省桃源县第三次全国土地调查年度变更调查 2020 年成果数据库	GDB

湖南省桃源县资料收集相对完整，对主要资料分析利用情况如下：

（1）1：2000 数字正射影像、1：2000 数字线划图；为湖南省不动产统一登记基础数据建设项目的成果数据，可用于生产成果图件、制作工作底图，并在划定小（2）型水库工程管理范围上提供高程依据。

（2）除险加固资料；为 2015 年至 2021 年内，当地水利部门开展水库除险加固工程的成果报告，该资料中对水库工程的主要工程特性均作了明确描述。其中对防洪标准，设计洪水位等关键参数进行了明确。是进行管理范围界线划定的重要依据。

（3）水库工程注册登记资料；为 2015 年前后，水利部先后组织开展了水库大坝注册登记、堤防基础信息填报及水闸注册登记等工作形成的成果数据，该资料包含水库的位置信息，且包含工程特性信息可作为除险加固资料的补充数据。

（4）“三查三定”资料；为 1983 年前后，各级水行政主管部门开展了水利工程的“三查三定”工作的成果数据，该数据对水库的权属，范围都有明确的描述，可作为水库工程管理与保护范围线划定的依据。

（5）第三次全国土地调查年度变更调查资料；以 2017 年启动 2019 年结束的第三次全国土地调查为基础，并在此基础上逐年变更逐年开展新一轮年度变更调查的成果资料，第三次全国土地调查年度变更影像可以用于补充 1:2000 数字正射影像因时效性而未能及时反映现场发生较大变化的情况；第三次全国土地调查年度变更调查数据库，可用于项目前期定位等。

4.2 划界参考要素补充采集及地形图测量

依据《湖南省桃源县小（2）型水库工程名录清单（一包）》，结合注册资料生成的定位点，叠加 1: 2000 数字正射影像，初步采集各个小（2）型水库工程的总体范围。

4.2.1 外业测量

4.2.1.1 外业准备

1. 根据初步采集的水库工程总体范围制作外业电子底图；
2. 外业工作人员培训；
3. 准备外业设备，中海达 GNSS V90、中海达 lhand30、南方测绘碳素对中杆，各三套以及 3 辆车，分为三组开展外业工作。



图 4-1 对中杆及仪器箱



图 4-2 RTK 及手簿

4.2.1.2 坝顶及堰顶高程采集

为统一和规范水库设计洪水位，准确获取水库库区范围，利用 RTK 现场采集水库坝顶高程、堰顶高程，坝顶高程采集至少三个位置平均分布于坝顶，取各测量结果均值作为坝顶高程，堰顶高程采集溢洪道堰顶统一横断面上至少三个位置，求取平均值作为堰顶高；桃源县小（2）型水库的溢洪道存在特殊情况，为增大水库泄洪量在溢洪道中间增修过一条硬化沟渠，在采集堰顶高时采集溢洪道最高底板位置，而非新增泄洪沟的最高底板位置。

4.2.1.3 高程转换

外业采集的原始数据为大地高，为将大地高转换为 1985 国家高程基准正常高，使用了湖南省“问北位置”网站中的“三维坐标转换服务”功能，将原始数据大地高转换为 1985 国家高程基准正常高。（网址为：<https://www.sobds.com/>）



图 4-3 “问北位置”官网



图 4-4 “问北位置” 官网中“三维坐标转换服务”按钮



图 4-5 “问北位置” 官网中“坐标转换” 系统界面

桃源县小（2）型水库（一包）高程成果核实详见表 4-2 水库大坝坝顶及堰顶高程核实表（1985 国家高程基准）。

表 4-2 水库大坝坝顶及堰顶高程核实表（1985 国家高程基准）

单位：米

工程名称	所在乡镇	复核高程位置	所收资料中高程 (高程基准见对应所收资料)	实地复核高程 (1985 国家高程基准)	高程差
双垵水库	漳江街道	坝顶高程	82.58	80.73	1.85
		溢洪道堰顶高程	81.3	79.21	2.09
尸骨岗水库	漳江街道	坝顶高程	77.43	76.53	0.90
		溢洪道堰顶高程	76.61	74.89	1.72
龙家冲水库	漳江街道	坝顶高程	77.95	76.77	1.18
		溢洪道堰顶高程	75.4	74.37	1.03
陈家冲水库	漳江街道	坝顶高程	80	81.24	-1.24
		溢洪道堰顶高程	78.3	78.68	-0.38
云台水库	漳江街道	坝顶高程	88.15	84.86	3.29
		溢洪道堰顶高程	85.8	82.61	3.19
符家冲水库	漳江街道	坝顶高程	85.7	83.04	2.66
		溢洪道堰顶高程	83.86	80.74	3.12
陶家溶水库	漳江街道	坝顶高程	63.136	61.63	1.50
		溢洪道堰顶高程	61.53	59.95	1.58
岩峪水库	漳江街道	坝顶高程	77.3	75.42	1.88
		溢洪道堰顶高程	75.15	73.87	1.28
白鹤山水库	漳江街道	坝顶高程	66.39	63.98	2.41
		溢洪道堰顶高程	65.15	62.64	2.51
罗家冲水库	漳江街道	坝顶高程	76.99	75.57	1.42
		溢洪道堰顶高程	75.45	73.86	1.59
张家溶水库	架桥镇	坝顶高程	84.97	75.93	9.04
		溢洪道堰顶高程	82.73	73.50	9.24
三角挡水库	架桥镇	坝顶高程	65.81	64.48	1.33
		溢洪道堰顶高程	64.01	62.45	1.56
湖溶水库	架桥镇	坝顶高程	86.17	101.57	-15.40
		溢洪道堰顶高程	83.93	99.72	-15.79
麻雀湾水库	架桥镇	坝顶高程	86.8	98.55	-11.75
		溢洪道堰顶高程	84.99	96.90	-11.91
军溶水库	架桥镇	坝顶高程	83.57	117.81	-34.24
		溢洪道堰顶高程	82.13	116.33	-34.20
荷花台水库	陬市镇	坝顶高程	84	95.09	-11.09
		溢洪道堰顶高程	82.16	93.44	-11.28
寨子山水库	陬市镇	坝顶高程	89.33	83.32	6.01
		溢洪道堰顶高程	87.43	80.29	7.14

工程名称	所在乡镇	复核高程位置	所收资料中高程 (高程基准见对应所收资料)	实地复核高程 (1985 国家高程基准)	高程差
杨家溶水库	陬市镇	坝顶高程	83.28	64.89	18.39
		溢洪道堰顶高程	81.48	63.07	18.41
牛场水库	枫树维吾尔族回族乡	坝顶高程	59.47	56.54	2.93
		溢洪道堰顶高程	57.06	54.51	2.55
金山寺水库	木塘垅镇	坝顶高程	61.03	60.77	0.26
		溢洪道堰顶高程	59.34	58.54	0.80
吴家溶水库	木塘垅镇	坝顶高程	93.32	85.97	7.35
		溢洪道堰顶高程	91.38	84.23	7.15
周家峪水库	马鬃岭镇	坝顶高程	85.35	86.50	-1.15
		溢洪道堰顶高程	83.29	85.11	-1.82
沙湾水库	马鬃岭镇	坝顶高程	83.5	74.11	9.39
		溢洪道堰顶高程	80.96	71.86	9.10
和平水库	马鬃岭镇	坝顶高程	83.61	91.01	-7.40
		溢洪道堰顶高程	81.82	89.60	-7.78
群力水库	盘塘镇	坝顶高程	82.79	73.84	8.95
		溢洪道堰顶高程	81.52	72.30	9.22
七姓湾水库	盘塘镇	坝顶高程	83.71	67.93	15.78
		溢洪道堰顶高程	82.01	64.62	17.39
芦毛峪水库	盘塘镇	坝顶高程	84.7	98.67	-13.97
		溢洪道堰顶高程	82.6	96.23	-13.63
车家坪水库	盘塘镇	坝顶高程	89.49	104.90	-15.41
		溢洪道堰顶高程	88.31	103.39	-15.08
毛堰水库	盘塘镇	坝顶高程	83.76	92.13	-8.37
		溢洪道堰顶高程	81.93	89.98	-8.05
木叉堰水库	盘塘镇	坝顶高程	83.71	107.44	-23.73
		溢洪道堰顶高程	79.75	103.14	-23.39
永胜水库	盘塘镇	坝顶高程	87.61	93.71	-6.10
		溢洪道堰顶高程	85.82	91.54	-5.72
贯埇水库	双溪口镇	坝顶高程	69.94	71.67	-1.73
		溢洪道堰顶高程	64.08	67.82	-3.74
田家溶水库	双溪口镇	坝顶高程	70.85	87.66	-16.81
		溢洪道堰顶高程	66.25	86.27	-20.02
螺丝峪水库	双溪口镇	坝顶高程	92.3	86.19	6.11
		溢洪道堰顶高程	90	84.15	5.85
穿山洞水库	双溪口镇	坝顶高程	66.4	68.98	-2.58
		溢洪道堰顶高程	64.08	66.43	-2.35
壳子洞水库	双溪口镇	坝顶高程	76.24	74.47	1.77
		溢洪道堰顶高程	74.69	71.71	2.98
荷花水库	双溪口镇	坝顶高程	70.85	72.49	-1.64
		溢洪道堰顶高程	68.6	70.71	-2.11

工程名称	所在乡镇	复核高程位置	所收资料中高程 (高程基准见对应所收资料)	实地复核高程 (1985 国家高程基准)	高程差
余家峪水库	双溪口镇	坝顶高程	77.52	73.22	4.30
		溢洪道堰顶高程	71.8	67.09	4.71
大别堵水库	双溪口镇	坝顶高程	70	72.56	-2.56
		溢洪道堰顶高程	66.25	68.07	-1.82
白马泉水库	九溪镇	坝顶高程	92.45	90.51	1.94
		溢洪道堰顶高程	90	87.90	2.10
六一水库	九溪镇	坝顶高程	61.6	65.51	-3.91
		溢洪道堰顶高程	60	63.99	-3.99
雅雀峪水库	九溪镇	坝顶高程	89.05	85.75	3.30
		溢洪道堰顶高程	80.12	78.12	2.00
吴家湾水库	九溪镇	坝顶高程	96.96	98.88	-1.92
		溢洪道堰顶高程	94.87	97.57	-2.70
青年水库	九溪镇	坝顶高程	99.67	100.07	-0.40
		溢洪道堰顶高程	97.06	97.48	-0.42
官堰水库	漆河镇	坝顶高程	70	55.65	14.35
		溢洪道堰顶高程	67.72	53.34	14.38
和平水库	漆河镇	坝顶高程	75.62	86.76	-11.14
		溢洪道堰顶高程	73.99	84.41	-10.42
洞峪水库	漆河镇	坝顶高程	75.18	64.21	10.97
		溢洪道堰顶高程	73.52	62.79	10.73
金龙水库	漆河镇	坝顶高程	83.28	99.49	-16.21
		溢洪道堰顶高程	81.55	97.99	-16.44
咸泥坪水库	漆河镇	坝顶高程	69.19	55.52	13.67
		溢洪道堰顶高程	67.5	54.12	13.38
芦毛峪水库	漆河镇	坝顶高程	89.8	70.91	18.89
		溢洪道堰顶高程	88.19	69.60	18.59
胜堰水库	漆河镇	坝顶高程	76.2	69.81	6.39
		溢洪道堰顶高程	74.39	67.58	6.81
关家堵水库	漆河镇	坝顶高程	76.33	69.69	6.64
		溢洪道堰顶高程	74.52	67.85	6.67
丰胜水库	漆河镇	坝顶高程	65.81	87.72	-21.91
		溢洪道堰顶高程	64.11	85.50	-21.39
黄土峪水库	漆河镇	坝顶高程	58.66	74.56	-15.90
		溢洪道堰顶高程	57	73.38	-16.38
青年水库	漆河镇	坝顶高程	57.83	61.79	-3.96
		溢洪道堰顶高程	55.13	58.85	-3.72
黄花峪水库	漆河镇	坝顶高程	60.06	80.27	-20.21
		溢洪道堰顶高程	59.8	78.54	-18.74
汪家峪水库	漆河镇	坝顶高程	62.33	88.81	-26.48
		溢洪道堰顶高程	60	87.64	-27.64

工程名称	所在乡镇	复核高程位置	所收资料中高程 (高程基准见对应所收资料)	实地复核高程 (1985 国家高程基准)	高程差
聂家峪水库	漆河镇	坝顶高程	61.57	84.82	-23.25
		溢洪道堰顶高程	59.8	82.93	-23.13
白杉坡水库	漆河镇	坝顶高程	106.75	104.49	2.26
		溢洪道堰顶高程	105	103.04	1.96
高栗山水库	漆河镇	坝顶高程	57.21	91.82	-34.61
		溢洪道堰顶高程	55.74	90.63	-34.89
青龙水库	热市镇	坝顶高程	85	104.62	-19.62
		溢洪道堰顶高程	83.4	102.86	-19.46
洪水峪水库	热市镇	坝顶高程	82.56	91.97	-9.41
		溢洪道堰顶高程	80.7	90.25	-9.55
永丰水库	热市镇	坝顶高程	120	106.95	13.06
		溢洪道堰顶高程	117.91	104.85	13.06
荷叶溶水库	热市镇	坝顶高程	90	88.36	1.64
		溢洪道堰顶高程	88.5	86.87	1.63
道路峪水库	热市镇	坝顶高程	183.05	180.56	2.49
		溢洪道堰顶高程	181.65	178.98	2.67
长根溶水库	热市镇	坝顶高程	100	124.86	-24.86
		溢洪道堰顶高程	98.44	123.29	-24.85
晚田峪水库	热市镇	坝顶高程	120	181.12	-61.12
		溢洪道堰顶高程	117.91	178.81	-60.90
长湾水库	热市镇	坝顶高程	180.7	202.99	-22.29
		溢洪道堰顶高程	180.31	201.95	-21.64
松树水库	热市镇	坝顶高程	173.48	169.56	3.92
		溢洪道堰顶高程	171.68	167.65	4.03
金葫峪水库	热市镇	坝顶高程	125	141.72	-16.72
		溢洪道堰顶高程	123.72	140.25	-16.53
野猫峪水库	热市镇	坝顶高程	120	127.68	-7.68
		溢洪道堰顶高程	118	125.37	-7.37
黄金洞水库	热市镇	坝顶高程	85	138.01	-53.01
		溢洪道堰顶高程	83.45	136.62	-53.17
华林水库	热市镇	坝顶高程	100	124.40	-24.40
		溢洪道堰顶高程	97.5	123.00	-25.50
杨家桥水库	热市镇	坝顶高程	200.3	243.08	-42.78
		溢洪道堰顶高程	198.27	241.42	-43.15
陈家湾水库	热市镇	坝顶高程	130.1	132.62	-2.52
		溢洪道堰顶高程	128.92	131.14	-2.22
车子峪水库	热市镇	坝顶高程	140	133.12	6.88
		溢洪道堰顶高程	139.38	132.22	7.16
岩板峪水库	热市镇	坝顶高程	90	97.74	-7.74
		溢洪道堰顶高程	87.5	95.22	-7.72

工程名称	所在乡镇	复核高程位置	所收资料中高程 (高程基准见对应所收资料)	实地复核高程 (1985 国家高程基准)	高程差
青年水库	热市镇	坝顶高程	100.8	100.36	0.44
		溢洪道堰顶高程	99.21	98.61	0.60
杜湾水库	黄石镇	坝顶高程	111.6	107.31	4.29
		溢洪道堰顶高程	117.31	105.01	12.30
郑峪水库	黄石镇	坝顶高程	137.28	135.15	2.13
		溢洪道堰顶高程	135.48	133.74	1.74
大谷尖水库	黄石镇	坝顶高程	302	468.18	-166.18
		溢洪道堰顶高程	300.28	466.50	-166.22
港峪水库	理公港镇	坝顶高程	83.46	79.19	4.27
		溢洪道堰顶高程	80.2	77.08	3.12
土相冲水库	理公港镇	坝顶高程	105.16	116.93	-11.77
		溢洪道堰顶高程	102.81	115.18	-12.37
朱儿冲水库	理公港镇	坝顶高程	275.5	233.15	42.35
		溢洪道堰顶高程	273.28	231.91	41.37
殷家冲水库	理公港镇	坝顶高程	163.64	184.73	-21.09
		溢洪道堰顶高程	161.03	182.03	-21.00
垵埧水库	理公港镇	坝顶高程	168.41	146.62	21.79
		溢洪道堰顶高程	165.35	143.53	21.82
黑冲水库	理公港镇	坝顶高程	158.71	139.59	19.12
		溢洪道堰顶高程	157.33	138.28	19.05
张家湾水库	理公港镇	坝顶高程	106.34	124.25	-17.91
		溢洪道堰顶高程	103.41	122.57	-19.16
牛鼻洞水库	理公港镇	坝顶高程	135.75	124.11	11.64
		溢洪道堰顶高程	134.49	122.38	12.12
三叉埧水库	理公港镇	坝顶高程	111.5	127.35	-15.85
		溢洪道堰顶高程	109.5	126.30	-16.80
豪猪洞水库	理公港镇	坝顶高程	164.99	233.01	-68.02
		溢洪道堰顶高程	163.21	229.57	-66.36
敖家湾水库	理公港镇	坝顶高程	90	159.24	-69.24
		溢洪道堰顶高程	87.67	157.02	-69.35
高家溶水库	理公港镇	坝顶高程	107.66	115.29	-7.63
		溢洪道堰顶高程	104.79	112.78	-7.99
罗家青坑水库	理公港镇	坝顶高程	80	92.30	-12.30
		溢洪道堰顶高程	78.49	90.77	-12.28
白洋坡水库	理公港镇	坝顶高程	305.21	314.47	-9.26
		溢洪道堰顶高程	303.5	312.83	-9.33
麻苦埧水库	理公港镇	坝顶高程	223.85	244.78	-20.93
		溢洪道堰顶高程	221.6	242.90	-21.30
土地坡水库	理公港镇	坝顶高程	277.8	300.31	-22.51
		溢洪道堰顶高程	275.32	297.69	-22.37

工程名称	所在乡镇	复核高程位置	所收资料中高程 (高程基准见对应所收资料)	实地复核高程 (1985 国家高程基准)	高程差
何家峪水库	理公港镇	坝顶高程	220.8	203.98	16.82
		溢洪道堰顶高程	218.6	201.86	16.74
堰峪水库	理公港镇	坝顶高程	218	181.58	36.42
		溢洪道堰顶高程	215	180.28	34.72
吴家塔水库	理公港镇	坝顶高程	305.92	314.44	-8.51
		溢洪道堰顶高程	304	312.26	-8.26
郝家塔水库	理公港镇	坝顶高程	420	396.69	23.31
		溢洪道堰顶高程	409.6	395.77	13.83
桥子峪水库	牛车河镇	坝顶高程	219.71	211.50	8.22
		溢洪道堰顶高程	218.55	209.96	8.59
八一水库	牛车河镇	坝顶高程	524.55	546.20	-21.65
		溢洪道堰顶高程	523.62	544.61	-20.99
炉子峪水库	牛车河镇	坝顶高程	613.8	531.15	82.65
		溢洪道堰顶高程	612.2	530.17	82.03
神堂峪水库	牛车河镇	坝顶高程	432.23	435.36	-3.13
		溢洪道堰顶高程	430.2	434.10	-3.90
七婆峪水库	观音寺镇	坝顶高程	95.77	96.99	-1.22
		溢洪道堰顶高程	92.98	94.71	-1.73
张家冲水库	观音寺镇	坝顶高程	101.31	120.94	-19.63
		溢洪道堰顶高程	99.54	119.26	-19.72
豹子峪水库	观音寺镇	坝顶高程	90.03	82.83	7.20
		溢洪道堰顶高程	88.29	81.31	6.98
杨溪峪水库	观音寺镇	坝顶高程	93	128.85	-35.85
		溢洪道堰顶高程	91.35	127.29	-35.94
芭蕉溪水库	观音寺镇	坝顶高程	120.2	117.15	3.05
		溢洪道堰顶高程	116.1	113.39	2.71
甘溪水库	观音寺镇	坝顶高程	119.75	129.47	-9.72
		溢洪道堰顶高程	117.1	126.82	-9.72
笋子溪水库	观音寺镇	坝顶高程	170	173.75	-3.75
		溢洪道堰顶高程	167.51	171.44	-3.93
群英水库	观音寺镇	坝顶高程	152.72	146.26	6.46
		溢洪道堰顶高程	150	143.32	6.68
泥家峪水库	观音寺镇	坝顶高程	190.3	157.76	32.54
		溢洪道堰顶高程	188.94	156.52	32.42
王家湾水库	观音寺镇	坝顶高程	200	158.70	41.30
		溢洪道堰顶高程	189	156.50	32.50
松林峪水库	观音寺镇	坝顶高程	120.3	83.55	36.75
		溢洪道堰顶高程	118.7	81.57	37.14
木鱼山水库	观音寺镇	坝顶高程	90	75.45	14.55
		溢洪道堰顶高程	88.58	73.40	15.18

工程名称	所在乡镇	复核高程位置	所收资料中高程 (高程基准见对应所收资料)	实地复核高程 (1985 国家高程基准)	高程差
群工水库	观音寺镇	坝顶高程	116.14	65.68	50.47
		溢洪道堰顶高程	114.64	63.98	50.66
馒头山水库	龙潭镇	坝顶高程	200	262.49	-62.49
		溢洪道堰顶高程	198.02	260.81	-62.79
陈家峪水库	龙潭镇	坝顶高程	50	72.71	-22.71
		溢洪道堰顶高程	46	69.01	-23.01
贺家湾水库	龙潭镇	坝顶高程	120.5	121.83	-1.33
		溢洪道堰顶高程	118.57	120.27	-1.70
斧头峪水库	龙潭镇	坝顶高程	130	122.88	7.12
		溢洪道堰顶高程	128.2	121.03	7.17
独石岩水库	龙潭镇	坝顶高程	115.92	115.13	0.79
		溢洪道堰顶高程	113.32	112.59	0.73
张家溶水库	龙潭镇	坝顶高程	50	70.49	-20.49
		溢洪道堰顶高程	48.6	69.48	-20.88
杨溪峪水库	龙潭镇	坝顶高程	143.75	141.70	2.05
		溢洪道堰顶高程	141.4	139.60	1.80
黄草湾水库	龙潭镇	坝顶高程	59.29	87.36	-28.07
		溢洪道堰顶高程	57.49	85.76	-28.27
团鱼孔水库	余家坪乡	坝顶高程	106	105.75	0.25
		溢洪道堰顶高程	104.68	104.80	-0.12
金洞水库	余家坪乡	坝顶高程	125.23	122.64	2.59
		溢洪道堰顶高程	122.94	120.04	2.90
花岩山水库	余家坪乡	坝顶高程	80.3	95.44	-15.14
		溢洪道堰顶高程	78.06	92.94	-14.88
倪家峪水库	余家坪乡	坝顶高程	90	101.92	-11.92
		溢洪道堰顶高程	88.3	100.73	-12.43
戈尔峪水库	余家坪乡	坝顶高程	90.3	99.96	-9.66
		溢洪道堰顶高程	88.6	98.63	-10.03
猪槽峪水库	余家坪乡	坝顶高程	95.66	93.80	1.86
		溢洪道堰顶高程	93.9	92.35	1.55
申门厅水库	余家坪乡	坝顶高程	144.5	147.02	-2.52
		溢洪道堰顶高程	140	131.68	8.32
蒋家峪水库	余家坪乡	坝顶高程	100.25	132.93	-32.68
		溢洪道堰顶高程	98.6	130.96	-32.36
枞树峪水库	余家坪乡	坝顶高程	100	143.51	-43.51
		溢洪道堰顶高程	98.23	141.09	-42.86
鸿鸽峪水库	余家坪乡	坝顶高程	142.5	106.96	35.54
		溢洪道堰顶高程	140	105.12	34.88
长峪水库	青林回族维吾尔族乡	坝顶高程	85.4	81.39	4.01
		溢洪道堰顶高程	82.9	80.00	2.90

工程名称	所在乡镇	复核高程位置	所收资料中高程 (高程基准见对应所收资料)	实地复核高程 (1985 国家高程基准)	高程差
羊尔埧水库	青林回族维吾尔族乡	坝顶高程	65.48	78.66	-13.18
		溢洪道堰顶高程	64	77.56	-13.56
杨家洞水库	青林回族维吾尔族乡	坝顶高程	113.47	113.89	-0.42
		溢洪道堰顶高程	112.3	112.23	0.07

4.2.1.4 高程校核

在 1: 2000DLG 数据中随机抽取 7 各高程点进行现场校核，求出平均校差为 0.089 米，结果满足桃源县小（2）型水库保护范围及管理范围划界需求。详见表 4-3 1:2000DLG 高程数据对照表（1985 国家高程基准）

表 4-3 1:2000DLG 高程数据对照表（1985 国家高程基准）

单位：米

序号	X	Y	复核高程	DLG 高程	△H
1	37554664.7940	3219313.0590	64.982	64.900	0.082
2	37554662.1410	3219240.4040	66.502	66.300	0.202
3	37552929.2690	3223772.3520	84.322	84.100	0.222
4	37552919.9630	3223825.5210	83.293	83.200	0.093
5	37551838.7150	3229130.4440	99.711	99.700	0.011
6	37551803.7170	3229062.7450	101.475	101.300	0.175
7	37551786.1200	3228985.2080	100.741	100.900	-0.159
平均校差					0.089

4.2.2 水库要素补充采集

补充采集了纳入此次划界的 139 个水库的库区建筑物、溢洪道等信息，明确了各要素在底图上的分布、形状和大小，为管理与保护范围划定提供了重要参考依据。



图 4-6 水库公示牌



图 4-7 水库大坝



图 4-8 水库全景



图 4-9 水库溢洪道

4.3 已有资料整合

4.3.1 设计洪水位的整理与统一

水库库区设计洪水位线一般是指水库库区淹没对象设计洪水标准相对应的水位线。所收集的水库注册登记资料、除险加固资料在水利工程设计与施工中，采用的高程基准不同，部分水库为假设高程，导致水库坝顶高程、堰顶高程、设计洪水位等高程信息不统一。依据注册登记的水库坝顶高程、堰顶高程、设计洪水位和实际测量的结果，将各坝顶高程、设计洪水位、堰顶高程统一至 1985 国家高程基准。

最终设计洪水位（1985 国家高程基准）的推算公式，如下：

洪水位（1985 国家高程基准）=

工程设计洪水位（收集资料）+ {实测堰顶高程（1985 国家高程基准）- 设计堰顶高程（收集资料）}

依上述公式推算出的各小（2）型水库设计洪水位如表 4-4 所示。

4-4 小（2）型水库设计洪水位情况

单位：米

水库名称	所在乡镇	高程系统	堰顶高程	洪水位线	差值
双墩水库	漳江街道	见对应所收资料	81.30	82.03	2.09
		1985 国家高程基准	79.21	79.94	
尸骨岗水库	漳江街道	见对应所收资料	76.61	77.13	1.72
		1985 国家高程基准	74.89	75.41	
龙家冲水库	漳江街道	见对应所收资料	75.40	75.70	1.03
		1985 国家高程基准	74.37	74.67	

水库名称	所在乡镇	高程系统	堰顶高程	洪水位线	差值
陈家冲水库	漳江街道	见对应所收资料	78.30	78.50	-0.38
		1985 国家高程基准	78.68	78.88	
云台水库	漳江街道	见对应所收资料	85.80	86.16	3.19
		1985 国家高程基准	82.61	82.97	
符家冲水库	漳江街道	见对应所收资料	83.86	84.51	3.12
		1985 国家高程基准	80.74	81.39	
陶家溶水库	漳江街道	见对应所收资料	61.53	62.17	1.58
		1985 国家高程基准	59.95	60.59	
岩峪水库	漳江街道	见对应所收资料	75.15	75.85	1.28
		1985 国家高程基准	73.87	74.57	
白鹤山水库	漳江街道	见对应所收资料	65.15	65.49	2.51
		1985 国家高程基准	62.64	62.98	
罗家冲水库	漳江街道	见对应所收资料	75.45	75.98	1.59
		1985 国家高程基准	73.86	74.39	
张家溶水库	架桥镇	见对应所收资料	82.73	83.76	9.24
		1985 国家高程基准	73.50	74.53	
三角塆水库	架桥镇	见对应所收资料	64.01	64.47	1.56
		1985 国家高程基准	62.45	62.91	
湖溶水库	架桥镇	见对应所收资料	83.93	84.79	-15.79
		1985 国家高程基准	99.72	100.58	
麻雀湾水库	架桥镇	见对应所收资料	84.99	85.51	-11.91
		1985 国家高程基准	96.90	97.42	
军溶水库	架桥镇	见对应所收资料	82.13	82.61	-34.20
		1985 国家高程基准	116.33	116.81	
荷花台水库	澧市镇	见对应所收资料	82.16	82.67	-11.28
		1985 国家高程基准	93.44	93.95	
寨子山水库	澧市镇	见对应所收资料	87.43	88.32	7.14
		1985 国家高程基准	80.29	81.18	
杨家溶水库	澧市镇	见对应所收资料	81.48	82.03	18.41
		1985 国家高程基准	63.07	63.62	
牛场水库	枫树维吾尔族回族乡	见对应所收资料	57.06	57.69	2.55
		1985 国家高程基准	54.51	55.14	
金山寺水库	木塘垌镇	见对应所收资料	59.34	59.48	0.80
		1985 国家高程基准	58.54	58.68	
吴家溶水库	木塘垌镇	见对应所收资料	91.38	92.43	7.15
		1985 国家高程基准	84.23	85.28	
周家峪水库	马鬃岭镇	见对应所收资料	83.29	83.74	-1.82
		1985 国家高程基准	85.11	85.56	
沙湾水库	马鬃岭镇	见对应所收资料	80.96	81.22	9.10
		1985 国家高程基准	71.86	72.12	
和平水库	马鬃岭镇	见对应所收资料	81.82	82.18	-7.78
		1985 国家高程基准	89.60	89.96	

水库名称	所在乡镇	高程系统	堰顶高程	洪水位线	差值
群力水库	盘塘镇	见对应所收资料	81.52	82.03	9.22
		1985 国家高程基准	72.30	72.81	
七姓湾水库	盘塘镇	见对应所收资料	82.01	82.80	17.39
		1985 国家高程基准	64.62	65.41	
芦毛峪水库	盘塘镇	见对应所收资料	82.60	83.58	-13.63
		1985 国家高程基准	96.23	97.21	
车家坪水库	盘塘镇	见对应所收资料	88.31	88.61	-15.08
		1985 国家高程基准	103.39	103.69	
毛堰水库	盘塘镇	见对应所收资料	81.93	82.77	-8.05
		1985 国家高程基准	89.98	90.82	
木叉堰水库	盘塘镇	见对应所收资料	79.75	80.74	-23.39
		1985 国家高程基准	103.14	104.13	
永胜水库	盘塘镇	见对应所收资料	85.82	86.60	-5.72
		1985 国家高程基准	91.54	92.32	
贯埇水库	双溪口镇	见对应所收资料	64.08	66.42	-3.74
		1985 国家高程基准	67.82	70.16	
田家溶水库	双溪口镇	见对应所收资料	66.25	67.41	-20.02
		1985 国家高程基准	86.27	87.43	
螺丝峪水库	双溪口镇	见对应所收资料	90.00	90.90	5.85
		1985 国家高程基准	84.15	85.05	
穿山洞水库	双溪口镇	见对应所收资料	64.08	64.72	-2.35
		1985 国家高程基准	66.43	67.07	
壳子洞水库	双溪口镇	见对应所收资料	74.69	75.30	2.98
		1985 国家高程基准	71.71	72.32	
荷花水库	双溪口镇	见对应所收资料	68.60	69.54	-2.11
		1985 国家高程基准	70.71	71.65	
余家峪水库	双溪口镇	见对应所收资料	71.80	74.69	4.71
		1985 国家高程基准	67.09	69.98	
大别埇水库	双溪口镇	见对应所收资料	66.25	66.45	-1.82
		1985 国家高程基准	68.07	68.27	
白马泉水库	九溪镇	见对应所收资料	90.00	90.25	2.10
		1985 国家高程基准	87.90	88.15	
六一水库	九溪镇	见对应所收资料	60.00	60.51	-3.99
		1985 国家高程基准	63.99	64.50	
雅雀峪水库	九溪镇	见对应所收资料	80.12	80.71	2.00
		1985 国家高程基准	78.12	78.71	
吴家湾水库	九溪镇	见对应所收资料	94.87	95.89	-2.70
		1985 国家高程基准	97.57	98.59	
青年水库	九溪镇	见对应所收资料	97.06	98.00	-0.42
		1985 国家高程基准	97.48	98.42	
官堰水库	漆河镇	见对应所收资料	67.72	68.59	14.38
		1985 国家高程基准	53.34	54.21	

水库名称	所在乡镇	高程系统	堰顶高程	洪水水位线	差值
和平水库	漆河镇	见对应所收资料	73.99	74.51	-10.42
		1985 国家高程基准	84.41	84.93	
洞峪水库	漆河镇	见对应所收资料	73.52	73.95	10.73
		1985 国家高程基准	62.79	63.22	
金龙水库	漆河镇	见对应所收资料	81.55	82.08	-16.44
		1985 国家高程基准	97.99	98.52	
咸泥坪水库	漆河镇	见对应所收资料	67.50	67.84	13.38
		1985 国家高程基准	54.12	54.46	
芦毛峪水库	漆河镇	见对应所收资料	88.19	88.79	18.59
		1985 国家高程基准	69.60	70.20	
胜堰水库	漆河镇	见对应所收资料	74.39	75.00	6.81
		1985 国家高程基准	67.58	68.19	
关家埧水库	漆河镇	见对应所收资料	74.52	74.94	6.67
		1985 国家高程基准	67.85	68.27	
丰胜水库	漆河镇	见对应所收资料	64.11	64.51	-21.39
		1985 国家高程基准	85.50	85.90	
黄土峪水库	漆河镇	见对应所收资料	57.00	57.22	-16.38
		1985 国家高程基准	73.38	73.60	
青年水库	漆河镇	见对应所收资料	55.13	56.04	-3.72
		1985 国家高程基准	58.85	59.76	
黄花峪水库	漆河镇	见对应所收资料	59.80	58.63	-18.74
		1985 国家高程基准	78.54	77.37	
汪家峪水库	漆河镇	见对应所收资料	60.00	60.54	-27.64
		1985 国家高程基准	87.64	88.18	
聂家峪水库	漆河镇	见对应所收资料	59.80	60.14	-23.13
		1985 国家高程基准	82.93	83.27	
白杉坡水库	漆河镇	见对应所收资料	105.00	105.45	1.96
		1985 国家高程基准	103.04	103.49	
高栗山水库	漆河镇	见对应所收资料	55.74	56.13	-34.89
		1985 国家高程基准	90.63	91.02	
青龙水库	热市镇	见对应所收资料	83.40	83.78	-19.46
		1985 国家高程基准	102.86	103.24	
洪水峪水库	热市镇	见对应所收资料	80.70	81.37	-9.55
		1985 国家高程基准	90.25	90.92	
永丰水库	热市镇	见对应所收资料	117.91	118.49	13.06
		1985 国家高程基准	104.85	105.43	
荷叶溶水库	热市镇	见对应所收资料	88.50	88.79	1.63
		1985 国家高程基准	86.87	87.16	
道路峪水库	热市镇	见对应所收资料	181.65	182.67	2.67
		1985 国家高程基准	178.98	180.00	
长根溶水库	热市镇	见对应所收资料	98.44	99.05	-24.85
		1985 国家高程基准	123.29	123.90	

水库名称	所在乡镇	高程系统	堰顶高程	洪水水位线	差值
晚田峪水库	热市镇	见对应所收资料	117.91	118.49	-60.90
		1985 国家高程基准	178.81	179.39	
长湾水库	热市镇	见对应所收资料	180.31	180.69	-21.64
		1985 国家高程基准	201.95	202.33	
松树水库	热市镇	见对应所收资料	171.68	172.15	4.03
		1985 国家高程基准	167.65	168.12	
金葫峪水库	热市镇	见对应所收资料	123.72	124.64	-16.53
		1985 国家高程基准	140.25	141.17	
野猫峪水库	热市镇	见对应所收资料	118.00	118.51	-7.37
		1985 国家高程基准	125.37	125.88	
黄金洞水库	热市镇	见对应所收资料	83.45	84.45	-53.17
		1985 国家高程基准	136.62	137.62	
华林水库	热市镇	见对应所收资料	97.50	98.23	-25.50
		1985 国家高程基准	123.00	123.73	
杨家桥水库	热市镇	见对应所收资料	198.27	198.77	-43.15
		1985 国家高程基准	241.42	241.92	
陈家湾水库	热市镇	见对应所收资料	128.92	129.22	-2.22
		1985 国家高程基准	131.14	131.44	
车子峪水库	热市镇	见对应所收资料	139.38	138.98	7.16
		1985 国家高程基准	132.22	131.82	
岩板峪水库	热市镇	见对应所收资料	87.50	88.54	-7.72
		1985 国家高程基准	95.22	96.26	
青年水库	热市镇	见对应所收资料	99.21	99.85	0.60
		1985 国家高程基准	98.61	99.25	
杜湾水库	黄石镇	见对应所收资料	117.31	108.00	12.30
		1985 国家高程基准	105.01	95.70	
郑峪水库	黄石镇	见对应所收资料	135.48	136.04	1.75
		1985 国家高程基准	133.74	134.30	
大谷尖水库	黄石镇	见对应所收资料	300.28	300.97	-166.22
		1985 国家高程基准	466.50	467.19	
港峪水库	理公港镇	见对应所收资料	80.20	80.98	3.12
		1985 国家高程基准	77.08	77.86	
土相冲水库	理公港镇	见对应所收资料	102.81	103.33	-12.27
		1985 国家高程基准	115.18	115.70	
朱儿冲水库	理公港镇	见对应所收资料	273.28	273.77	41.37
		1985 国家高程基准	231.91	232.40	
殷家冲水库	理公港镇	见对应所收资料	161.03	162.43	-21.00
		1985 国家高程基准	182.03	183.43	
挡埡水库	理公港镇	见对应所收资料	165.35	166.48	21.82
		1985 国家高程基准	143.53	144.66	
黑冲水库	理公港镇	见对应所收资料	157.33	158.16	19.05
		1985 国家高程基准	138.28	139.11	

水库名称	所在乡镇	高程系统	堰顶高程	洪水水位线	差值
张家湾水库	理公港镇	见对应所收资料	103.41	104.18	-19.16
		1985 国家高程基准	122.57	123.34	
牛鼻洞水库	理公港镇	见对应所收资料	134.49	135.18	12.12
		1985 国家高程基准	122.38	123.07	
三叉埧水库	理公港镇	见对应所收资料	109.50	109.72	-16.80
		1985 国家高程基准	126.30	126.52	
豪猪洞水库	理公港镇	见对应所收资料	163.21	163.71	-66.36
		1985 国家高程基准	229.57	230.07	
敖家湾水库	理公港镇	见对应所收资料	87.67	88.33	-69.35
		1985 国家高程基准	157.02	157.68	
高家溶水库	理公港镇	见对应所收资料	104.79	105.31	-7.99
		1985 国家高程基准	112.78	113.30	
罗家青坑水库	理公港镇	见对应所收资料	78.49	80.69	-12.28
		1985 国家高程基准	90.77	92.97	
白洋坡水库	理公港镇	见对应所收资料	303.50	303.82	-9.33
		1985 国家高程基准	312.83	313.15	
麻苦埧水库	理公港镇	见对应所收资料	221.60	222.23	-21.30
		1985 国家高程基准	242.90	243.53	
土地坡水库	理公港镇	见对应所收资料	275.32	275.59	-22.37
		1985 国家高程基准	297.69	297.96	
何家峪水库	理公港镇	见对应所收资料	218.60	219.64	16.74
		1985 国家高程基准	201.86	202.90	
堰峪水库	理公港镇	见对应所收资料	215.00	216.23	34.72
		1985 国家高程基准	180.28	181.51	
吴家塔水库	理公港镇	见对应所收资料	304.00	305.14	-8.26
		1985 国家高程基准	312.26	313.40	
郝家塔水库	理公港镇	见对应所收资料	409.60	410.24	13.83
		1985 国家高程基准	395.77	396.41	
桥子峪水库	牛车河镇	见对应所收资料	218.55	220.04	8.59
		1985 国家高程基准	209.96	211.45	
八一水库	牛车河镇	见对应所收资料	523.62	523.77	-20.99
		1985 国家高程基准	544.61	544.76	
炉子峪水库	牛车河镇	见对应所收资料	612.20	612.76	82.03
		1985 国家高程基准	530.17	530.73	
神堂峪水库	牛车河镇	见对应所收资料	430.20	430.96	-3.90
		1985 国家高程基准	434.10	434.86	
七婆峪水库	观音寺镇	见对应所收资料	92.98	94.02	-1.73
		1985 国家高程基准	94.71	95.75	
张家冲水库	观音寺镇	见对应所收资料	99.54	99.77	-19.72
		1985 国家高程基准	119.26	119.49	
豹子峪水库	观音寺镇	见对应所收资料	88.29	88.58	6.98
		1985 国家高程基准	81.31	81.60	

水库名称	所在乡镇	高程系统	堰顶高程	洪水位线	差值
杨溪峪水库	观音寺镇	见对应所收资料	91.35	92.01	-35.94
		1985 国家高程基准	127.29	127.95	
芭蕉溪水库	观音寺镇	见对应所收资料	116.10	118.65	2.71
		1985 国家高程基准	113.39	115.94	
甘溪水库	观音寺镇	见对应所收资料	117.10	118.80	-9.71
		1985 国家高程基准	126.82	128.52	
笋子溪水库	观音寺镇	见对应所收资料	167.51	168.36	-3.93
		1985 国家高程基准	171.44	172.29	
群英水库	观音寺镇	见对应所收资料	150.00	151.79	6.68
		1985 国家高程基准	143.32	145.11	
泥家峪水库	观音寺镇	见对应所收资料	188.94	189.17	32.42
		1985 国家高程基准	156.52	156.75	
王家湾水库	观音寺镇	见对应所收资料	189.00	198.56	32.50
		1985 国家高程基准	156.50	166.06	
松林峪水库	观音寺镇	见对应所收资料	118.70	119.07	37.14
		1985 国家高程基准	81.57	81.94	
木鱼山水库	观音寺镇	见对应所收资料	88.58	88.78	15.18
		1985 国家高程基准	73.40	73.60	
群工水库	观音寺镇	见对应所收资料	114.64	114.95	50.66
		1985 国家高程基准	63.98	64.29	
馒头山水库	龙潭镇	见对应所收资料	198.02	198.81	-62.79
		1985 国家高程基准	260.81	261.60	
陈家峪水库	龙潭镇	见对应所收资料	46.00	46.75	-23.01
		1985 国家高程基准	69.01	69.76	
贺家湾水库	龙潭镇	见对应所收资料	118.57	119.35	-1.70
		1985 国家高程基准	120.27	121.05	
斧头峪水库	龙潭镇	见对应所收资料	128.20	128.82	7.17
		1985 国家高程基准	121.03	121.65	
独石岩水库	龙潭镇	见对应所收资料	113.32	114.42	0.73
		1985 国家高程基准	112.59	113.69	
张家溶水库	龙潭镇	见对应所收资料	48.60	49.34	-20.88
		1985 国家高程基准	69.48	70.22	
杨溪峪水库	龙潭镇	见对应所收资料	141.40	142.41	1.80
		1985 国家高程基准	139.60	140.61	
黄草湾水库	龙潭镇	见对应所收资料	57.49	57.81	-28.27
		1985 国家高程基准	85.76	86.08	
团鱼孔水库	余家坪乡	见对应所收资料	104.68	104.96	-0.12
		1985 国家高程基准	104.80	105.08	
金洞水库	余家坪乡	见对应所收资料	122.94	123.39	2.90
		1985 国家高程基准	120.04	120.49	
花岗岩水库	余家坪乡	见对应所收资料	78.06	78.49	-14.88
		1985 国家高程基准	92.94	93.37	

水库名称	所在乡镇	高程系统	堰顶高程	洪水水位线	差值
倪家峪水库	余家坪乡	见对应所收资料	88.30	88.91	-12.43
		1985 国家高程基准	100.73	101.34	
戈尔峪水库	余家坪乡	见对应所收资料	88.60	89.05	-10.03
		1985 国家高程基准	98.63	99.08	
猪槽峪水库	余家坪乡	见对应所收资料	93.90	94.45	1.55
		1985 国家高程基准	92.35	92.90	
申门厅水库	余家坪乡	见对应所收资料	140.00	141.15	8.32
		1985 国家高程基准	131.68	132.83	
蒋家峪水库	余家坪乡	见对应所收资料	98.60	98.93	-32.36
		1985 国家高程基准	130.96	131.29	
枞树峪水库	余家坪乡	见对应所收资料	98.37	98.23	-42.72
		1985 国家高程基准	141.09	140.95	
鸿鸽峪水库	余家坪乡	见对应所收资料	140.00	141.16	34.88
		1985 国家高程基准	105.12	106.28	
长峪水库	青林回族维吾尔族乡	见对应所收资料	82.90	84.00	2.90
		1985 国家高程基准	80.00	81.10	
羊尔埧水库	青林回族维吾尔族乡	见对应所收资料	64.00	64.37	-13.56
		1985 国家高程基准	77.56	77.93	
杨家洞水库	青林回族维吾尔族乡	见对应所收资料	112.30	112.57	0.07
		1985 国家高程基准	112.23	112.50	

4.3.2 基础资料转换与叠加

对所收集的资料进行整合处理，包括坐标转换、格式转换、数字矢量化等工作内容，统一至国家 2000 大地坐标系、高斯-克吕格投影，标准 3 度分带，将整合处理形成的资料与更新后的 1: 2000 数字线划图、1: 2000 正射影像叠加，以 1:200 数字线划数据和 1:2000 正射影像作为本次划界的基础数据，形成本次湖南省桃源县小（2）型水库工程划界工作底图。



图 4-10 1: 2000 正射影像示意图

在正射影像的基础上叠加 1: 2000DLG 数据和地貌数据。




图 4-11 1: 2000 正射影像叠加坎线示意图



图 4-12 1: 2000 正射影像叠加高程点示意图




图 4-13 1: 2000 正射影像叠加等高线示意图



图 4-14 划界工作底图示意

以工作底图为基础,按照《湖南省水利工程管理与保护范围划界工作指南(试行)》要求,对各个水利工程的管理范围和保护范围界线进行标绘,最后形成划界成果图。

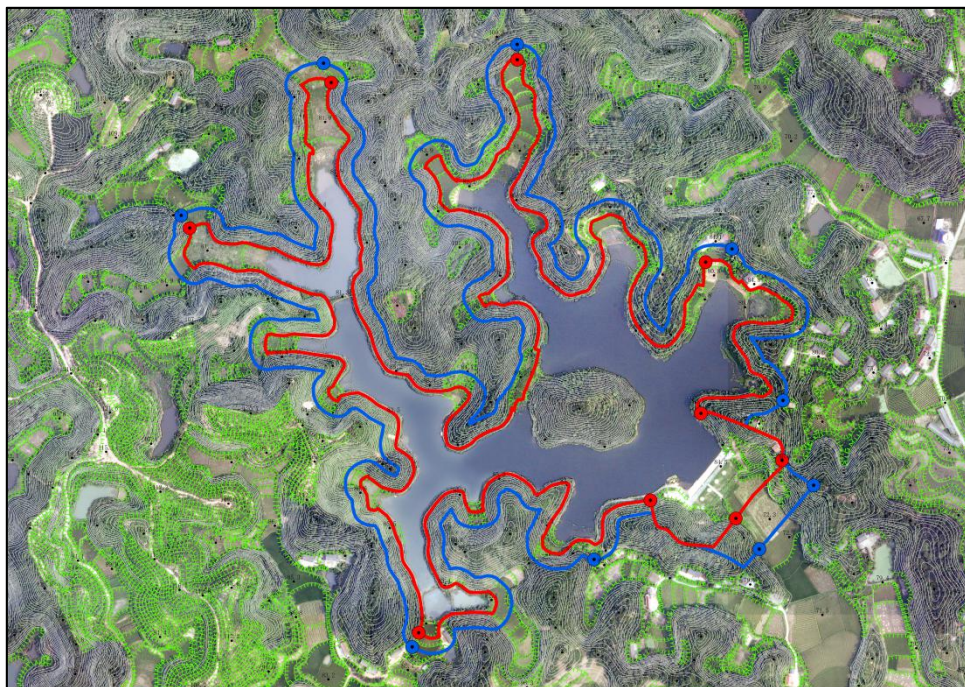


图 4-15 管理与保护范围线标绘示意图

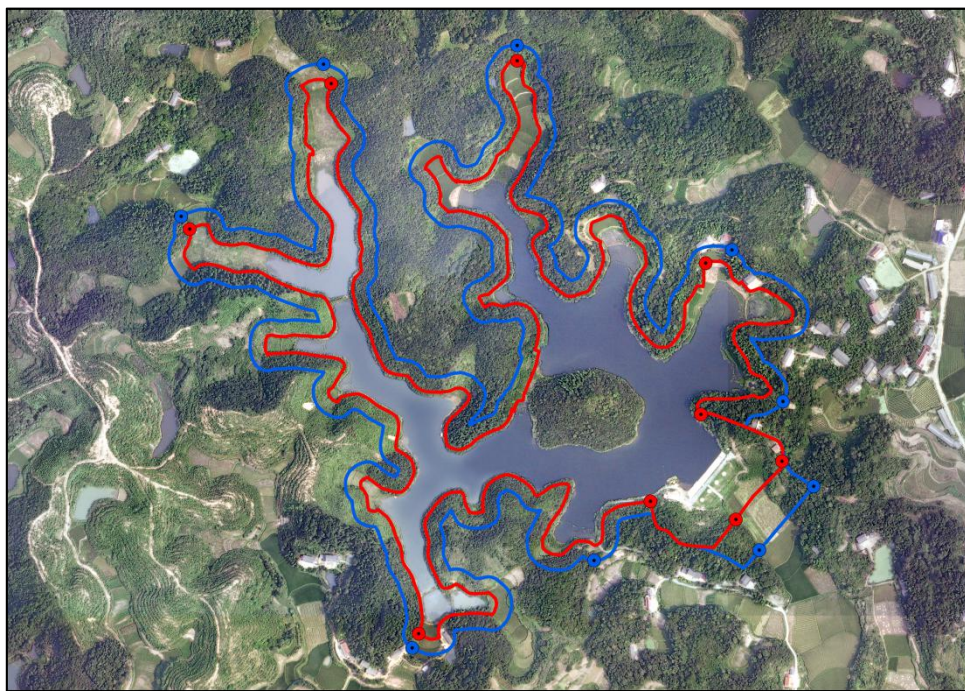


图 4-16 划界成果示意

5 管理与保护范围标绘

5.1 划界依据

依照《湖南省水利厅关于做好全省小（2）型水库工程管理与保护范围划定工作的通知》（湘水函〔2021〕147号）中的要求“…划界标准应当按照《湖南省水利工程管理与保护范围划界技术指南（试行）》（湘水办函〔2020〕227号）、《关于印发湖南省水利工程管理与保护范围划界成果制图规定和数据格式规定的通知》（湘水办〔2021〕13号）的有关规定执行，其中库区设计洪水位可采用水库大坝设计洪水位。…”，以《湖南省水利工程管理与保护范围划界技术指南（试行）》（湘水办函〔2020〕227号）中的“4 划界标准——4.1 水库”中的相关规范作为本次桃源县小（2）型水库管理、保护范围线划定的划界依据。

5.1.1 管理范围线划界依据

（1）水库管理范围分为工程区管理范围和运行区管理范围。其中工程区管理范围是指库区、大坝（含副坝）、溢洪道（含非常溢洪道），以及输水建筑物

等的管理范围，运行区管理范围是指办公室、会议室、资料档案室、仓库、防汛调度室、值班室、车库、食堂、值班宿舍及其他附属设施等建（构）筑物的管理范围。

（2）水库库区设计洪水位线以下（包括库内岛屿），大坝背水坡脚向外水平延伸到 30-200m，大坝两端山坡自开挖线起顺坡向外延伸到 50-100m（至分水岭不足 50m 的以分水岭为界），溢洪道两端自山坡开挖线（也称工程两侧轮廓线）起顺坡向外延伸 10-20m、末端至消力池以下 100-300m，输水隧洞进出口建筑物和竖井外缘线以外 10-30m 为工程区管理范围。

根据水库管理的实际需要，不同规模水库的工程区管理范围可参照表 5-1 控制。

5-1 水库工程区管理范围

工程区域	下游	左右岸
大型水库大坝	从坝脚线向下游 100-200m	从坝端开挖线外延 50-100m
中型水库大坝	从坝脚线向下游 50-100m	
小型水库大坝	从坝脚线向下游 30-50m	
其他建筑物	由工程外轮廓线向外：大中型 30-50m、小型 10-30m	
注 1：大坝下游和左右岸管理范围端线应与库区管理范围线相衔接。		
注 2：输水隧洞岩层（土层）厚度、岩性和生产活动对工程安全无影响时，可不划定其上部地面管理范围		

5.1.2 保护范围线划界依据

（1）库区管理范围边界线向外延伸 20-100m 为保护范围，大坝、溢洪道保护范围根据坝型、坝高及坝基情况划定，可依照表 5-2 控制。

5-2 水库工程区管理范围

工程区域	下游	左右岸
大型水库大坝	管理范围边界线外延 300-500m	管理范围边界线外延 200-300m
中型水库大坝	管理范围边界线外延 200-300m	管理范围边界线外延 100-200m
小型水库大坝	管理范围边界线外延 50-200m	管理范围边界线外延 50-100m
注 1：溢洪道的管理范围边界线向外延伸 50-100m 为保护范围。		
注 2：当保护范围超过分水岭时以分水岭为界。		

（2）输水隧洞进出口建筑物及竖井的管理范围边界线向外延 20-100m 为保护范围。

（3）办公室、会议室、资料档案室、仓库、防汛调度室、值班室、车库、食堂、值班宿舍及其他附属设施等建（构）筑物等运行区可沿用各级自然资源部

门的划界成果进行划界。

5.2 划界标准

5.2.1 管理范围线划界标准

为保障当地水库管理和经济发展的需求，并咨询当地水管部门及乡镇的意见，本次桃源县小（2）型水库管理范围线划界依照划界标准按以下标准，水库库区设计洪水位线以下（包括库内岛屿），大坝背水坡脚向外水平延伸 30m，大坝两端山坡自开挖线起顺坡向外延伸 50m（至分水岭不足 50m 的以分水岭为界），溢洪道两端自山坡开挖线（也称工程两侧轮廓线）起顺坡向外延伸 10m、末端至消力池以下 100m，输水隧洞进出口建筑物和竖井外缘线以外 10m 为水库管理范围。

如在“三查三定”资料中已经划定好管理范围线，原则上应沿用原“三查三定”资料中已划定的范围线，但为了建立范围明确、权属清晰、责任落实的水利工程管理保护责任体系，实现水利工程的有效管理，在使用“三查三定”资料时比对其中的管理范围线与划界标准中划定的管理范围线的大小，取较大者。

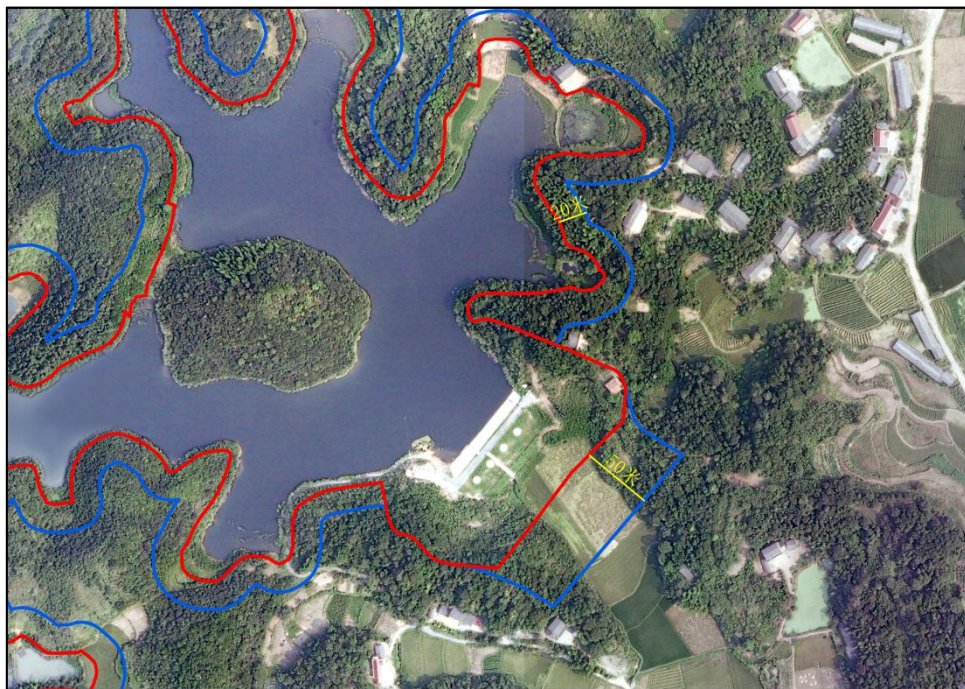


5-1 管理范围线标绘示意图

5.2.2 保护范围线划界标准

为保障当地水库管理和经济发展的需求，并咨询当地水管部门及乡镇的意见，本次桃源县小（2）型水库保护范围线划界依照划界标准最低标准划界按以下标准，库区管理范围边界线向外延伸 20m，坝区管理范围边界线外延 50m，溢洪道的管理范围边界线向外延伸 50m，输水隧洞进出口建筑物及竖井的管理范围边界线向外延 20 为水库保护范围。

如在“三查三定”资料中已经划定好保护范围线，原则上应沿用原“三查三定”资料中已划定的范围线，但为了建立范围明确、权属清晰、责任落实的水利工程管理保护责任体系，实现水利工程的有效管理，在使用“三查三定”资料时比对其中的保护范围线与划界标准中划定的保护范围线的大小，取较大者。



5-2 保护范围线标绘示意图

5.3 水库的设计洪水位线

根据《湖南省水利厅关于做好全省小（2）型水库工程管理与保护范围划定工作的通知》（湘水函〔2021〕147号）中的相关规定“其中库区设计洪水位可采用水库大坝设计洪水位。…”，确定设计洪水位，并利用 1:2000 数字线划图和 1:2000 地貌数据中的高程注记、等高线，通过等高线内插方式确定各水库设

计洪水位线，并参考已有土地征用范围线确定各水库库区范围。

5.3 水利工程轮廓线测量

水库大坝等水利工程轮廓控制线采用山坡开挖线和建筑物正射投影边线，以数字正射影像图判读和实地调查相结合的方式确认水利工程轮廓线。泵站、水闸水利工程轮廓线利用数字正射影像图，结合管理人员现场确认方式确定。灌区的干渠利用水利普查数据、管理单位提供的灌区渠道分布图、数字正射影像图，结合管理人员现场确认方式，明确灌区范围内各干渠的占地及分布。

5.4 管理与保护范围标绘

桃源县小（2）型水库（一包）中各水库的管理与保护范围划界情况如表 5-3
小（2）型水库管理范围和保护范围划界情况。

5-3 小（2）型水库管理范围和保护范围划界情况

所在 乡镇	工程名称	界线类别	划界依据	划界标准
漳江 街道	双垅水库	管理范围 线	“技术指南”中 划界标准	以大坝背水坡脚向外水平延伸 30 米，自大坝开挖线起顺坡向两端外延 50 米，水库库区设计洪水位线以下，超过分水岭部分以分水岭为界划定。
		保护范围 线	“技术指南”中 划界标准	以大坝管理范围线外延 50 米，库区管理范围线外延 20 米，超过分水岭部分以分水岭为界划定。
	尸骨岗水库	管理范围 线	“技术指南”中 划界标准	以大坝背水坡脚向外水平延伸 30 米，自大坝开挖线起顺坡向两端外延 50 米，水库库区设计洪水位线以下，超过分水岭部分以分水岭为界划定。
		保护范围 线	“技术指南”中 划界标准	以大坝管理范围线外延 50 米，库区管理范围线外延 20 米，超过分水岭部分以分水岭为界划定。
	龙家冲水库	管理范围 线	“技术指南”中 划界标准	以大坝背水坡脚向外水平延伸 30 米，自大坝开挖线起顺坡向两端外延 50 米，消力池范围线，水库库区设计洪水位线以下划定。
		保护范围 线	“技术指南”中 划界标准	以大坝管理范围线外延 50 米，库区管理范围线外延 20 米，超过分水岭部分以分水岭为界划定。
	陈家冲水库	管理范围 线	“技术指南”中 划界标准	以大坝背水坡脚向外水平延伸 30 米，自大坝开挖线起顺坡向两端外延 50 米，消力池范围线，溢洪道两端自山坡开挖线起外延 10 米，水库库区设计洪水位线以下，超过分水岭部分以分水岭为界划定。
		保护范围 线	“技术指南”中 划界标准	以大坝管理范围线外延 50 米，库区管理范围线外延 20 米，超过分水岭部分以分水岭为界划定。
	云台水库	管理范围 线	“技术指南”中 划界标准	以大坝背水坡脚向外水平延伸 30 米，自大坝开挖线起顺坡向两端外延 50 米，水库库区设计洪水位线以下，超过分水岭部分以分水岭为界划定。
		保护范围 线	“技术指南”中 划界标准	以大坝管理范围线外延 50 米，库区管理范围线外延 20 米，超过分水岭部分以分水岭为界划定。

所在乡镇	工程名称	界线类别	划界依据	划界标准
漳江街道	符家冲水库	管理范围线	“技术指南”中划界标准	以大坝背水坡脚向外水平延伸 30 米，自大坝开挖线起顺坡向两端外延 50 米，溢洪道两端自山坡开挖线起外延 10 米，水库库区设计洪水位线以下，超过分水岭部分以分水岭为界划定。
		保护范围线	“技术指南”中划界标准	以大坝管理范围线外延 50 米，库区管理范围线外延 20 米，超过分水岭部分以分水岭为界划定。
	陶家溶水库	管理范围线	“技术指南”中划界标准	以大坝背水坡脚向外水平延伸 30 米，自大坝开挖线起顺坡向两端外延 50 米，水库库区设计洪水位线以下，超过分水岭部分以分水岭为界划定。
		保护范围线	“技术指南”中划界标准	以大坝管理范围线外延 50 米，库区管理范围线外延 20 米，超过分水岭部分以分水岭为界划定。
	岩峪水库	管理范围线	“技术指南”中划界标准	以大坝背水坡脚向外水平延伸 30 米，自大坝开挖线起顺坡向两端外延 50 米，水库库区设计洪水位线以下，超过分水岭部分以分水岭为界划定。
		保护范围线	“技术指南”中划界标准	以大坝管理范围线外延 50 米，库区管理范围线外延 20 米，超过分水岭部分以分水岭为界划定。
	白鹤山水库	管理范围线	“技术指南”中划界标准	以大坝背水坡脚向外水平延伸 30 米，自大坝开挖线起顺坡向两端外延 50 米，水库库区设计洪水位线以下，超过分水岭部分以分水岭为界划定。
		保护范围线	“技术指南”中划界标准	以大坝管理范围线外延 50 米，库区管理范围线外延 20 米，超过分水岭部分以分水岭为界划定。
	罗家冲水库	管理范围线	“技术指南”中划界标准	以大坝背水坡脚向外水平延伸 30 米，自大坝开挖线起顺坡向两端外延 50 米，水库库区设计洪水位线以下，超过分水岭部分以分水岭为界划定。
		保护范围线	“技术指南”中划界标准	以大坝管理范围线外延 50 米，库区管理范围线外延 20 米，超过分水岭部分以分水岭为界划定。
架桥镇	张家溶水库	管理范围线	“技术指南”中划界标准	以大坝背水坡脚向外水平延伸 30 米，自大坝开挖线起顺坡向两端外延 50 米，溢洪道两端自山坡开挖线起外延 10 米，水库库区设计洪水位线以下，超过分水岭部分以分水岭为界划定。
		保护范围线	“技术指南”中划界标准	以大坝管理范围线外延 50 米，库区管理范围线外延 20 米，超过分水岭部分以分水岭为界划定。
	三角垵水库	管理范围线	“技术指南”中划界标准	以大坝背水坡脚向外水平延伸 30 米，自大坝开挖线起顺坡向两端外延 50 米，水库库区设计洪水位线以下，超过分水岭部分以分水岭为界划定。
		保护范围线	“三查三定”资料中范围线	以大坝背水坡脚向外水平延伸 100 米，库区管理范围线外延 50 米，超过分水岭部分以分水岭为界划定。
	湖溶水库	管理范围线	“技术指南”中划界标准	以大坝背水坡脚向外水平延伸 30 米，自大坝开挖线起顺坡向两端外延 50 米，溢洪道两端自山坡开挖线起外延 10 米，水库库区设计洪水位线以下，超过分水岭部分以分水岭为界划定。
	湖溶水库	保护范围线	“三查三定”资料中范围线	以大坝管理范围线外延 50 米，溢洪道管理范围线外延 50 米，库区管理范围线外延 30 米，超过分水岭部分以分水岭为界划定。
	麻雀湾水库	管理范围线	“技术指南”中划界标准	以大坝背水坡脚向外水平延伸 30 米，自大坝开挖线起顺坡向两端外延 50 米，水库库区设计洪水位线以下，超过分水岭部分以分水岭为界划定。
		保护范围线	“技术指南”中划界标准	以大坝管理范围线外延 50 米，库区管理范围线外延 20 米，超过分水岭部分以分水岭为界划定。
	军溶水库	管理范围线	“技术指南”中划界标准	以大坝背水坡脚向外水平延伸 30 米，自大坝开挖线起顺坡向两端外延 50 米，水库库区设计洪水位线以下，超过分水岭部分以分水岭为界划定。

所在乡镇	工程名称	界线类别	划界依据	划界标准
架桥镇	军溶水库	保护范围线	“技术指南”中划界标准	以大坝管理范围线外延 50 米，库区管理范围线外延 20 米，超过分水岭部分以分水岭为界划定。
陬市镇	荷花台水库	管理范围线	“技术指南”中划界标准	以大坝背水坡脚向外水平延伸 30 米，自大坝开挖线起顺坡向两端外延 50 米，水库库区设计洪水位线以下，超过分水岭部分以分水岭为界划定。
		保护范围线	“技术指南”中划界标准	以库区管理范围线外延 20 米，大坝管理范围线外延 50 米，超过分水岭部分以分水岭为界划定。
	寨子山水库	管理范围线	“技术指南”中划界标准	以大坝背水坡脚向外水平延伸 30 米，自大坝开挖线起顺坡向两端外延 50 米，水库库区设计洪水位线以下，超过分水岭部分以分水岭为界划定。
		保护范围线	“技术指南”中划界标准	以库区管理范围线外延 20 米，大坝管理范围线外延 50 米，超过分水岭部分以分水岭为界划定。
	杨家溶水库	管理范围线	“技术指南”中划界标准	以大坝背水坡脚向外水平延伸 30 米，自大坝开挖线起顺坡向两端外延 50 米，水库库区设计洪水位线以下，超过分水岭部分以分水岭为界划定。
		保护范围线	“技术指南”中划界标准	以库区管理范围线外延 20 米，大坝管理范围线外延 50 米，超过分水岭部分以分水岭为界划定。
枫树维吾尔族回族乡	牛场水库	管理范围线	“技术指南”中划界标准	以大坝背水坡脚向外水平延伸 30 米，自大坝开挖线起顺坡向两端外延 50 米，水库库区设计洪水位线以下，超过分水岭部分以分水岭为界划定。
		保护范围线	“三查三定”资料中范围线	以大坝管理范围线外延 50 米，库区管理范围线外延 50 米，超过分水岭部分以分水岭为界划定。
木塘垌镇	金山寺水库	管理范围线	“技术指南”中划界标准	以大坝背水坡脚向外水平延伸 30 米，自大坝开挖线起顺坡向两端外延 50 米，水库库区设计洪水位线以下，超过分水岭部分以分水岭为界划定。
		保护范围线	“技术指南”中划界标准	以库区管理范围线外延 20 米，大坝管理范围线外延 50 米，超过分水岭部分以分水岭为界划定。
	吴家溶水库	管理范围线	“技术指南”中划界标准	以大坝背水坡脚向外水平延伸 30 米，自大坝开挖线起顺坡向两端外延 50 米，溢洪道两端自山坡开挖线起外延 10 米，水库库区设计洪水位线以下，超过桃源县行政界线部分以桃源县行政界线为界划定。
		保护范围线	“技术指南”中划界标准	以库区管理范围线外延 20 米，大坝管理范围线外延 50 米，溢洪道管理范围线外延 50 米，超过桃源县行政界线以桃源县行政界线为界划定。
马鬃岭镇	周家峪水库	管理范围线	“技术指南”中划界标准	以大坝背水坡脚向外水平延伸 30 米，自大坝开挖线起顺坡向两端外延 50 米，水库库区设计洪水位线以下，超过分水岭部分以分水岭为界划定。
		保护范围线	“技术指南”中划界标准	以库区管理范围线外延 20 米，大坝管理范围线外延 50 米，超过分水岭部分以分水岭为界划定。
	沙湾水库	管理范围线	“技术指南”中划界标准	以大坝背水坡脚向外水平延伸 30 米，自大坝开挖线起顺坡向两端外延 50 米，水库库区设计洪水位线以下，超过分水岭部分以分水岭为界划定。
		保护范围线	“技术指南”中划界标准	以库区管理范围线外延 20 米，大坝管理范围线外延 50 米，超过分水岭部分以分水岭为界划定。
	和平水库	管理范围线	“技术指南”中划界标准	以大坝背水坡脚向外水平延伸 30 米，自大坝开挖线起顺坡向两端外延 50 米，水库库区设计洪水位线以下，超过分水岭部分以分水岭为界划定。
		保护范围线	“技术指南”中划界标准	以库区管理范围线外延 20 米，大坝管理范围线外延 50 米，超过分水岭部分以分水岭为界划定。
盘塘镇	群力水库	管理范围线	“技术指南”中划界标准	以大坝背水坡脚向外水平延伸 30 米，自大坝开挖线起顺坡向两端外延 50 米，水库库区设计洪水位线以下，超过分水岭部分以分水岭为界划定。

所在乡镇	工程名称	界线类别	划界依据	划界标准
盘塘镇	群力水库	保护范围线	“技术指南”中划界标准	以库区管理范围线外延 20 米，大坝管理范围线外延 50 米，超过分水岭部分以分水岭为界划定。
	七姓湾水库	管理范围线	“技术指南”中划界标准	以大坝背水坡脚向外水平延伸 30 米，自大坝开挖线起顺坡向两端外延 50 米，水库库区设计洪水位线以下，超过分水岭部分以分水岭为界划定。
		保护范围线	“技术指南”中划界标准	以库区管理范围线外延 20 米，大坝管理范围线外延 50 米，超过分水岭部分以分水岭为界划定。
	芦毛峪水库	管理范围线	“技术指南”中划界标准	以大坝背水坡脚向外水平延伸 30 米，自大坝开挖线起顺坡向两端外延 50 米，水库库区设计洪水位线以下划定。
		保护范围线	“技术指南”中划界标准	以库区管理范围线外延 20 米，大坝管理范围线外延 50 米划定。
	车家坪水库	管理范围线	“技术指南”中划界标准	以大坝背水坡脚向外水平延伸 30 米，自大坝开挖线起顺坡向两端外延 50 米，水库库区设计洪水位线以下，超过分水岭部分以分水岭为界划定。
		保护范围线	“技术指南”中划界标准	以库区管理范围线外延 20 米，大坝管理范围线外延 50 米，超过分水岭部分以分水岭为界划定。
	毛堰水库	管理范围线	“技术指南”中划界标准	以大坝背水坡脚向外水平延伸 30 米，自大坝开挖线起顺坡向两端外延 50 米，水库库区设计洪水位线以下，超过分水岭部分以分水岭为界划定。
		保护范围线	“技术指南”中划界标准	以库区管理范围线外延 20 米，大坝管理范围线外延 50 米，超过分水岭部分以分水岭为界划定。
	木叉堰水库	管理范围线	“技术指南”中划界标准	以大坝背水坡脚向外水平延伸 30 米，自大坝开挖线起顺坡向两端外延 50 米，水库库区设计洪水位线以下划定。
		保护范围线	“技术指南”中划界标准	以库区管理范围线外延 20 米，大坝管理范围线外延 50 米划定。
	永胜水库	管理范围线	“技术指南”中划界标准	以大坝背水坡脚向外水平延伸 30 米，自大坝开挖线起顺坡向两端外延 50 米，水库库区设计洪水位线以下，超过分水岭部分以分水岭为界划定。
		保护范围线	“技术指南”中划界标准	以库区管理范围线外延 20 米，大坝管理范围线外延 50 米，超过分水岭部分以分水岭为界划定。
双溪口镇	贯埇水库	管理范围线	“技术指南”中划界标准	以大坝背水坡脚向外水平延伸 30 米，自大坝开挖线起顺坡向两端外延 50 米，水库库区设计洪水位线以下，超过分水岭部分以分水岭为界划定。
		保护范围线	“技术指南”中划界标准	以库区管理范围线外延 20 米，大坝管理范围线外延 50 米，超过分水岭部分以分水岭为界划定。
	田家溶水库	管理范围线	“技术指南”中划界标准	以大坝背水坡脚向外水平延伸 30 米，自大坝开挖线起顺坡向两端外延 50 米，水库库区设计洪水位线以下，超过分水岭部分以分水岭为界划定。
		保护范围线	“技术指南”中划界标准	以库区管理范围线外延 20 米，大坝管理范围线外延 50 米，超过分水岭部分以分水岭为界划定。
	螺丝峪水库	管理范围线	“技术指南”中划界标准	以大坝背水坡脚向外水平延伸 30 米，自大坝开挖线起顺坡向两端外延 50 米，水库库区设计洪水位线以下，超过分水岭部分以分水岭为界划定。
		保护范围线	“技术指南”中划界标准	以库区管理范围线外延 20 米，大坝管理范围线外延 50 米，超过分水岭部分以分水岭为界划定。
	穿山洞水库	管理范围线	“技术指南”中划界标准	以大坝背水坡脚向外水平延伸 30 米，自大坝开挖线起顺坡向两端外延 50 米，水库库区设计洪水位线以下划定。
		保护范围线	“技术指南”中划界标准	以库区管理范围线外延 20 米，大坝管理范围线外延 50 米划定。

所在乡镇	工程名称	界线类别	划界依据	划界标准
双溪口镇	壳子洞水库	管理范围线	“技术指南”中划界标准	以大坝背水坡脚向外水平延伸 30 米，自大坝开挖线起顺坡向两端外延 50 米，水库库区设计洪水位线以下，超过分水岭部分以分水岭为界划定。
		保护范围线	“技术指南”中划界标准	以库区管理范围线外延 20 米，大坝管理范围线外延 50 米，超过分水岭部分以分水岭为界划定。
	荷花水库	管理范围线	“技术指南”中划界标准	以大坝背水坡脚向外水平延伸 30 米，自大坝开挖线起顺坡向两端外延 50 米，水库库区设计洪水位线以下，超过分水岭部分以分水岭为界划定。
		保护范围线	“技术指南”中划界标准	以库区管理范围线外延 20 米，大坝管理范围线外延 50 米，超过分水岭部分以分水岭为界划定。
	余家峪水库	管理范围线	“技术指南”中划界标准	以大坝背水坡脚向外水平延伸 30 米，自大坝开挖线起顺坡向两端外延 50 米，水库库区设计洪水位线以下划定。
		保护范围线	“技术指南”中划界标准	以库区管理范围线外延 20 米，大坝管理范围线外延 50 米划定。
	大别垅水库	管理范围线	“技术指南”中划界标准	以大坝背水坡脚向外水平延伸 30 米，自大坝开挖线起顺坡向两端外延 50 米，水库库区设计洪水位线以下，超过分水岭部分以分水岭为界划定。
		保护范围线	“技术指南”中划界标准	以库区管理范围线外延 20 米，大坝管理范围线外延 50 米，超过分水岭部分以分水岭为界划定。
九溪镇	白马泉水库	管理范围线	“技术指南”中划界标准	以大坝背水坡脚向外水平延伸 30 米，副坝背水坡脚向外水平延伸 30 米，溢洪道两端自山坡开挖线起外延 10 米，自大坝开挖线起顺坡向两端外延 50 米，水库库区设计洪水位线以下，超过分水岭部分以分水岭为界划定。
		保护范围线	“技术指南”中划界标准	以库区管理范围线外延 20 米，大坝管理范围线外延 50 米，超过分水岭部分以分水岭为界划定。
	六一水库	管理范围线	“技术指南”中划界标准	以大坝背水坡脚向外水平延伸 30 米，溢洪道两端自山坡开挖线起外延 10 米，自大坝开挖线起顺坡向两端外延 50 米，水库库区设计洪水位线以下，超过分水岭部分以分水岭为界划定。
		保护范围线	“技术指南”中划界标准	以库区管理范围线外延 20 米，大坝管理范围线外延 50 米，超过分水岭部分以分水岭为界划定。
	雅雀峪水库	管理范围线	“技术指南”中划界标准	以大坝背水坡脚向外水平延伸 30 米，自大坝开挖线起顺坡向两端外延 50 米，水库库区设计洪水位线以下，超过分水岭部分以分水岭为界划定。
		保护范围线	“技术指南”中划界标准	以库区管理范围线外延 20 米，大坝管理范围线外延 50 米，超过分水岭部分以分水岭为界划定。
	吴家湾水库	管理范围线	“技术指南”中划界标准	以大坝背水坡脚向外水平延伸 30 米，自大坝开挖线起顺坡向两端外延 50 米，水库库区设计洪水位线以下，超过分水岭部分以分水岭为界划定。
		保护范围线	“技术指南”中划界标准	以库区管理范围线外延 20 米，大坝管理范围线外延 50 米，超过分水岭部分以分水岭为界划定。
	青年水库	管理范围线	“技术指南”中划界标准	以大坝背水坡脚向外水平延伸 30 米，自大坝开挖线起顺坡向两端外延 50 米，溢洪道两端自山坡开挖线起外延 10 米，水库库区设计洪水位线以下划定。
		保护范围线	“技术指南”中划界标准	以库区管理范围线外延 20 米，大坝管理范围线外延 50 米划定。
漆河镇	官堰水库	管理范围线	“技术指南”中划界标准	以大坝背水坡脚向外水平延伸 30 米，溢洪道两端自山坡开挖线起外延 10 米，自大坝开挖线起顺坡向两端外延 50 米，水库库区设计洪水位线以下，超过分水岭部分以分水岭为界划定。

所在乡镇	工程名称	界线类别	划界依据	划界标准
漆河镇	官堰水库	保护范围线	“技术指南”中划界标准	以库区管理范围线外延 20 米，大坝管理范围线外延 50 米，溢洪道管理范围线外延 50 米，超过分水岭部分以分水岭为界划定。
	和平水库	管理范围线	“技术指南”中划界标准	以大坝背水坡脚向外水平延伸 30 米，自大坝开挖线起顺坡向两端外延 50 米，水库库区设计洪水位线以下划定。
		保护范围线	“技术指南”中划界标准	以库区管理范围线外延 20 米，大坝管理范围线外延 50 米，溢洪道管理范围线外延 50 米，超过分水岭部分以分水岭为界划定。
	洞峪水库	管理范围线	“技术指南”中划界标准	以大坝背水坡脚向外水平延伸 30 米，自大坝开挖线起顺坡向两端外延 50 米，水库库区设计洪水位线以下，超过分水岭部分以分水岭为界划定。
		保护范围线	“技术指南”中划界标准	以库区管理范围线外延 20 米，大坝管理范围线外延 50 米，溢洪道管理范围线外延 50 米，超过分水岭部分以分水岭为界划定。
	金龙水库	管理范围线	“技术指南”中划界标准	以大坝背水坡脚向外水平延伸 30 米，自大坝开挖线起顺坡向两端外延 50 米，水库库区设计洪水位线以下，超过分水岭部分以分水岭为界划定。
		保护范围线	“技术指南”中划界标准	以库区管理范围线外延 20 米，大坝管理范围线外延 50 米，溢洪道管理范围线外延 50 米，超过分水岭部分以分水岭为界划定。
	咸泥坪水库	管理范围线	“技术指南”中划界标准	以大坝背水坡脚向外水平延伸 30 米，自大坝开挖线起顺坡向两端外延 50 米，溢洪道两端自山坡开挖线起外延 10 米，水库库区设计洪水位线以下，超过分水岭部分以分水岭为界划定。
		保护范围线	“技术指南”中划界标准	以库区管理范围线外延 20 米，大坝管理范围线外延 50 米，超过分水岭部分以分水岭为界划定。
	芦毛峪水库	管理范围线	“技术指南”中划界标准	以大坝背水坡脚向外水平延伸 30 米，自大坝开挖线起顺坡向两端外延 50 米，溢洪道两端自山坡开挖线起外延 10 米，水库库区设计洪水位线以下，超过分水岭部分以分水岭为界划定。
		保护范围线	“技术指南”中划界标准	以库区管理范围线外延 20 米，大坝管理范围线外延 50 米，溢洪道管理范围线外延 50 米，超过分水岭部分以分水岭为界划定。
	胜堰水库	管理范围线	“技术指南”中划界标准	以大坝背水坡脚向外水平延伸 30 米，自大坝开挖线起顺坡向两端外延 50 米，水库库区设计洪水位线以下划定。
		保护范围线	“技术指南”中划界标准	以库区管理范围线外延 20 米，大坝管理范围线外延 50 米划定。
	关家埧水库	管理范围线	“技术指南”中划界标准	以大坝背水坡脚向外水平延伸 30 米，自大坝开挖线起顺坡向两端外延 50 米，水库库区设计洪水位线以下划定。
		保护范围线	“技术指南”中划界标准	以库区管理范围线外延 20 米，大坝管理范围线外延 50 米，超过分水岭部分以分水岭为界划定。
	丰胜水库	管理范围线	“技术指南”中划界标准	以大坝背水坡脚向外水平延伸 30 米，自大坝开挖线起顺坡向两端外延 50 米，水库库区设计洪水位线以下，超过分水岭部分以分水岭为界划定。
		保护范围线	“技术指南”中划界标准	以库区管理范围线外延 20 米，大坝管理范围线外延 50 米，超过分水岭部分以分水岭为界划定。
	黄土峪水库	管理范围线	“技术指南”中划界标准	以大坝背水坡脚向外水平延伸 30 米，自大坝开挖线起顺坡向两端外延 50 米，水库库区设计洪水位线以下，超过分水岭部分以分水岭为界划定。
		保护范围线	“技术指南”中划界标准	以库区管理范围线外延 20 米，大坝管理范围线外延 50 米，超过分水岭部分以分水岭为界划定。
	青年水库	管理范围线	“技术指南”中划界标准	以大坝背水坡脚向外水平延伸 30 米，自大坝开挖线起顺坡向两端外延 50 米，水库库区设计洪水位线以下，超过分水岭部分以分水岭为界划定。

所在乡镇	工程名称	界线类别	划界依据	划界标准
漆河镇	青年水库	保护范围线	“技术指南”中划界标准	以库区管理范围线外延 20 米，大坝管理范围线外延 50 米，超过分水岭部分以分水岭为界划定。
	黄花峪水库	管理范围线	“技术指南”中划界标准	以大坝背水坡脚向外水平延伸 30 米，自大坝开挖线起顺坡向两端外延 50 米，水库库区设计洪水位线以下，超过分水岭部分以分水岭为界划定。
		保护范围线	“技术指南”中划界标准	以库区管理范围线外延 20 米，大坝管理范围线外延 50 米，超过分水岭部分以分水岭为界划定。
	汪家峪水库	管理范围线	“技术指南”中划界标准	以大坝背水坡脚向外水平延伸 30 米，自大坝开挖线起顺坡向两端外延 50 米，水库库区设计洪水位线以下，超过分水岭部分以分水岭为界划定。
		保护范围线	“技术指南”中划界标准	以库区管理范围线外延 20 米，大坝管理范围线外延 50 米，超过分水岭部分以分水岭为界划定。
	聂家峪水库	管理范围线	“技术指南”中划界标准	以大坝背水坡脚向外水平延伸 30 米，自大坝开挖线起顺坡向两端外延 50 米，水库库区设计洪水位线以下划定。
		保护范围线	“技术指南”中划界标准	以库区管理范围线外延 20 米，大坝管理范围线外延 50 米，超过分水岭部分以分水岭为界划定。
	白杉坡水库	管理范围线	“技术指南”中划界标准	以大坝背水坡脚向外水平延伸 30 米，自大坝开挖线起顺坡向两端外延 50 米，水库库区设计洪水位线以下划定。
		保护范围线	“技术指南”中划界标准	以库区管理范围线外延 20 米，大坝管理范围线外延 50 米划定。
	高栗山水库	管理范围线	“技术指南”中划界标准	以大坝背水坡脚向外水平延伸 30 米，自大坝开挖线起顺坡向两端外延 50 米，水库库区设计洪水位线以下划定。
		保护范围线	“技术指南”中划界标准	以库区管理范围线外延 20 米，大坝管理范围线外延 50 米，超过分水岭部分以分水岭为界划定。
热市镇	青龙水库	管理范围线	“技术指南”中划界标准	以大坝背水坡脚向外水平延伸 30 米，自大坝开挖线起顺坡向两端外延 50 米，水库库区设计洪水位线以下，超过分水岭部分以分水岭为界划定。
		保护范围线	“技术指南”中划界标准	以库区管理范围线外延 20 米，大坝管理范围线外延 50 米，超过分水岭部分以分水岭为界划定。
	洪水峪水库	管理范围线	“技术指南”中划界标准	以大坝背水坡脚向外水平延伸 30 米，自大坝开挖线起顺坡向两端外延 50 米，水库库区设计洪水位线以下，超过分水岭部分以分水岭为界划定。
		保护范围线	“技术指南”中划界标准	以库区管理范围线外延 20 米，大坝管理范围线外延 50 米，超过分水岭部分以分水岭为界划定。
	永丰水库	管理范围线	“技术指南”中划界标准	以大坝背水坡脚向外水平延伸 30 米，自大坝开挖线起顺坡向两端外延 50 米，水库库区设计洪水位线以下，超过分水岭部分以分水岭为界划定。
		保护范围线	“技术指南”中划界标准	以库区管理范围线外延 20 米，大坝管理范围线外延 50 米，超过分水岭部分以分水岭为界划定。
	荷叶溶水库	管理范围线	“技术指南”中划界标准	以大坝背水坡脚向外水平延伸 30 米，自大坝开挖线起顺坡向两端外延 50 米，水库库区设计洪水位线以下，超过分水岭部分以分水岭为界划定。
		保护范围线	“技术指南”中划界标准	以库区管理范围线外延 20 米，大坝管理范围线外延 50 米，超过分水岭部分以分水岭为界划定。
	道路峪水库	管理范围线	“技术指南”中划界标准	以大坝背水坡脚向外水平延伸 30 米，自大坝开挖线起顺坡向两端外延 50 米，水库库区设计洪水位线以下，超过分水岭部分以分水岭为界划定。
		保护范围线	“三查三定”资料中范围线	以库区外延 100 米，自大坝开挖线起顺坡向两端外延 100 米，大坝管理范围线外延 50 米，超过分水岭部分以分水岭为界划定。

所在乡镇	工程名称	界线类别	划界依据	划界标准
热市镇	长根溶水库	管理范围线	“技术指南”中划界标准	以大坝背水坡脚向外水平延伸 30 米，自大坝开挖线起顺坡向两端外延 50 米，水库库区设计洪水位线以下，超过分水岭部分以分水岭为界划定。
		保护范围线	“三查三定”资料中范围线	以库区外延 100 米，大坝管理范围线外延 50 米，超过分水岭部分以分水岭为界划定。
	晚田峪水库	管理范围线	“技术指南”中划界标准	以大坝背水坡脚向外水平延伸 30 米，自大坝开挖线起顺坡向两端外延 50 米，水库库区设计洪水位线以下，超过分水岭部分以分水岭为界划定。
		保护范围线	“技术指南”中划界标准	以库区管理范围线外延 20 米，大坝管理范围线外延 50 米，超过分水岭部分以分水岭为界划定。
	长湾水库	管理范围线	“技术指南”中划界标准	以大坝背水坡脚向外水平延伸 30 米，自大坝开挖线起顺坡向两端外延 50 米，水库库区设计洪水位线以下，超过分水岭部分以分水岭为界，超过桃源县行政界线部分以桃源县行政界线为界划定。
		保护范围线	“技术指南”中划界标准	以库区管理范围线外延 20 米，大坝管理范围线外延 50 米，超过分水岭部分以分水岭为界，超过桃源县行政界线部分以桃源县行政界线为界划定。
	松树水库	管理范围线	“技术指南”中划界标准	以大坝背水坡脚向外水平延伸 30 米，自大坝开挖线起顺坡向两端外延 50 米，溢洪道两端自山坡开挖线起外延 10 米，水库库区设计洪水位线以下，超过分水岭部分以分水岭为界划定。
		保护范围线	“三查三定”资料中范围线	以库区外延 100 米，大坝管理范围线外延 50 米，超过分水岭部分以分水岭为界划定。
	金葫峪水库	管理范围线	“技术指南”中划界标准	以大坝背水坡脚向外水平延伸 30 米，自大坝开挖线起顺坡向两端外延 50 米，水库库区设计洪水位线以下，超过分水岭部分以分水岭为界划定。
		保护范围线	“三查三定”资料中范围线	以大坝开挖线起顺坡向两端外延 100 米，库区外延 100 米，大坝管理范围线外延 50 米，超过分水岭部分以分水岭为界划定。
	野猫峪水库	管理范围线	“技术指南”中划界标准	以大坝背水坡脚向外水平延伸 30 米，自大坝开挖线起顺坡向两端外延 50 米，水库库区设计洪水位线以下，超过分水岭部分以分水岭为界划定。
		保护范围线	“三查三定”资料中范围线	以大坝开挖线起顺坡向两端外延 100 米，库区外延 100 米，大坝管理范围线外延 50 米，超过分水岭部分以分水岭为界划定。
	黄金洞水库	管理范围线	“技术指南”中划界标准	以大坝背水坡脚向外水平延伸 30 米，自大坝开挖线起顺坡向两端外延 50 米，溢洪道两端自山坡开挖线起外延 10 米，水库库区设计洪水位线以下，超过分水岭部分以分水岭为界划定。
		保护范围线	“三查三定”资料中范围线	以库区外延 100 米，大坝管理范围线外延 50 米，超过分水岭部分以分水岭为界划定。
	华林水库	管理范围线	“技术指南”中划界标准	以大坝背水坡脚向外水平延伸 30 米，自大坝开挖线起顺坡向两端外延 50 米，水库库区设计洪水位线以下，超过分水岭部分以分水岭为界划定。
		保护范围线	“三查三定”资料中范围线	以库区外延 100 米，大坝管理范围线外延 50 米，超过分水岭部分以分水岭为界划定。
	杨家桥水库	管理范围线	“技术指南”中划界标准	以大坝背水坡脚向外水平延伸 30 米，自大坝开挖线起顺坡向两端外延 50 米，溢洪道两端自山坡开挖线起外延 10 米，水库库区设计洪水位线以下，超过分水岭部分以分水岭为界划定。
		保护范围线	“三查三定”资料中范围线	以库区外延 100 米，大坝管理范围线外延 50 米，自大坝开挖线起顺坡向两端外延 100 米，超过分水岭部分以分水岭为界划定。

所在乡镇	工程名称	界线类别	划界依据	划界标准
热市镇	陈家湾水库	管理范围线	“技术指南”中划界标准	以大坝背水坡脚向外水平延伸 30 米，自大坝开挖线起顺坡向两端外延 50 米，水库库区设计洪水位线以下，超过分水岭部分以分水岭为界划定。
		保护范围线	“三查三定”资料中范围线	以库区外延 100 米，大坝管理范围线外延 50 米，自大坝开挖线起顺坡向两端外延 100 米，超过分水岭部分以分水岭为界划定。
	车子峪水库	管理范围线	“技术指南”中划界标准	以大坝背水坡脚向外水平延伸 30 米，自大坝开挖线起顺坡向两端外延 50 米，水库库区设计洪水位线以下，超过分水岭部分以分水岭为界划定。
		保护范围线	“三查三定”资料中范围线	以库区外延 100 米，大坝管理范围线外延 50 米，自大坝开挖线起顺坡向两端外延 100 米，超过分水岭部分以分水岭为界划定。
	岩板峪水库	管理范围线	“技术指南”中划界标准	以大坝背水坡脚向外水平延伸 30 米，自大坝开挖线起顺坡向两端外延 50 米，水库库区设计洪水位线以下，超过分水岭部分以分水岭为界划定。
		保护范围线	“技术指南”中划界标准	以库区管理范围线外延 20 米，大坝管理范围线外延 50 米，超过分水岭部分以分水岭为界划定。
	青年水库	管理范围线	“技术指南”中划界标准	以大坝背水坡脚向外水平延伸 30 米，自大坝开挖线起顺坡向两端外延 50 米，水库库区设计洪水位线以下划定。
		保护范围线	“技术指南”中划界标准	以库区管理范围线外延 20 米，大坝管理范围线外延 50 米，超过分水岭部分以分水岭为界划定。
黄石镇	杜湾水库	管理范围线	“技术指南”中划界标准	以大坝背水坡脚向外水平延伸 30 米，自大坝开挖线起顺坡向两端外延 50 米，水库库区设计洪水位线以下，超过分水岭部分以分水岭为界划定。
		保护范围线	“技术指南”中划界标准	以库区管理范围线外延 20 米，大坝管理范围线外延 50 米，超过分水岭部分以分水岭为界划定。
	郑峪水库	管理范围线	“技术指南”中划界标准	以大坝背水坡脚向外水平延伸 30 米，自大坝开挖线起顺坡向两端外延 50 米，水库库区设计洪水位线以下，超过分水岭部分以分水岭为界划定。
		保护范围线	“技术指南”中划界标准	以库区管理范围线外延 20 米，大坝管理范围线外延 50 米，超过分水岭部分以分水岭为界划定。
	大谷尖水库	管理范围线	“技术指南”中划界标准	以大坝背水坡脚向外水平延伸 30 米，自大坝开挖线起顺坡向两端外延 50 米，水库库区设计洪水位线以下，超过分水岭部分以分水岭为界划定。
		保护范围线	“技术指南”中划界标准	以库区管理范围线外延 20 米，大坝管理范围线外延 50 米，超过分水岭部分以分水岭为界划定。
理公港镇	港峪水库	管理范围线	“技术指南”中划界标准	以大坝背水坡脚向外水平延伸 30 米，自大坝开挖线起顺坡向两端外延 50 米，水库库区设计洪水位线以下，超过分水岭部分以分水岭为界划定。
		保护范围线	“技术指南”中划界标准	以库区管理范围线外延 20 米，大坝管理范围线外延 50 米，超过分水岭部分以分水岭为界划定。
	土相冲水库	管理范围线	“技术指南”中划界标准	以大坝背水坡脚向外水平延伸 30 米，自大坝开挖线起顺坡向两端外延 50 米，溢洪道两端自山坡开挖线起外延 10 米，水库库区设计洪水位线以下，超过分水岭部分以分水岭为界划定。
		保护范围线	“技术指南”中划界标准	以库区管理范围线外延 20 米，溢洪道管理范围线外延 50 米，大坝管理范围线外延 50 米，超过分水岭部分以分水岭为界划定。
	朱儿冲水库	管理范围线	“技术指南”中划界标准	以大坝背水坡脚向外水平延伸 30 米，自大坝开挖线起顺坡向两端外延 50 米，水库库区设计洪水位线以下，超过分水岭部分以分水岭为界划定。
		保护范围线	“技术指南”中划界标准	以库区管理范围线外延 20 米，大坝管理范围线外延 50 米，超过分水岭部分以分水岭为界划定。

所在乡镇	工程名称	界线类别	划界依据	划界标准
理公港镇	殷家冲水库	管理范围线	“技术指南”中划界标准	以大坝背水坡脚向外水平延伸 30 米，自大坝开挖线起顺坡向两端外延 50 米，水库库区设计洪水位线以下，超过分水岭部分以分水岭为界划定。
		保护范围线	“技术指南”中划界标准	以库区管理范围线外延 20 米，大坝管理范围线外延 50 米，超过分水岭部分以分水岭为界划定。
	挡埡水库	管理范围线	“技术指南”中划界标准	以大坝背水坡脚向外水平延伸 30 米，自大坝开挖线起顺坡向两端外延 50 米，水库库区设计洪水位线以下，超过分水岭部分以分水岭为界划定。
		保护范围线	“技术指南”中划界标准	以库区管理范围线外延 20 米，大坝管理范围线外延 50 米，超过分水岭部分以分水岭为界划定。
	黑冲水库	管理范围线	“技术指南”中划界标准	以大坝背水坡脚向外水平延伸 30 米，自大坝开挖线起顺坡向两端外延 50 米，水库库区设计洪水位线以下，超过分水岭部分以分水岭为界划定。
		保护范围线	“技术指南”中划界标准	以库区管理范围线外延 20 米，大坝管理范围线外延 50 米，超过分水岭部分以分水岭为界划定。
	张家湾水库	管理范围线	“技术指南”中划界标准	以大坝背水坡脚向外水平延伸 30 米，自大坝开挖线起顺坡向两端外延 50 米，水库库区设计洪水位线以下，超过分水岭部分以分水岭为界划定。
		保护范围线	“技术指南”中划界标准	以库区管理范围线外延 20 米，大坝管理范围线外延 50 米，超过分水岭部分以分水岭为界划定。
	牛鼻洞水库	管理范围线	“技术指南”中划界标准	以大坝背水坡脚向外水平延伸 30 米，自大坝开挖线起顺坡向两端外延 50 米，水库库区设计洪水位线以下，超过分水岭部分以分水岭为界划定。
		保护范围线	“技术指南”中划界标准	以库区管理范围线外延 20 米，大坝管理范围线外延 50 米，超过分水岭部分以分水岭为界划定。
	三叉埡水库	管理范围线	“技术指南”中划界标准	以大坝背水坡脚向外水平延伸 30 米，自大坝开挖线起顺坡向两端外延 50 米，水库库区设计洪水位线以下，超过分水岭部分以分水岭为界划定。
		保护范围线	“技术指南”中划界标准	以库区管理范围线外延 20 米，大坝管理范围线外延 50 米，超过分水岭部分以分水岭为界划定。
	豪猪洞水库	管理范围线	“技术指南”中划界标准	以大坝背水坡脚向外水平延伸 30 米，自大坝开挖线起顺坡向两端外延 50 米，溢洪道两端自山坡开挖线起外延 10 米，水库库区设计洪水位线以下，超过分水岭部分以分水岭为界划定。
		保护范围线	“技术指南”中划界标准	以库区管理范围线外延 20 米，溢洪道管理范围线外延 50 米，大坝管理范围线外延 50 米，超过分水岭部分以分水岭为界划定。
	敖家湾水库	管理范围线	“技术指南”中划界标准	以大坝背水坡脚向外水平延伸 30 米，自大坝开挖线起顺坡向两端外延 50 米，水库库区设计洪水位线以下，超过分水岭部分以分水岭为界划定。
		保护范围线	“技术指南”中划界标准	以库区管理范围线外延 20 米，大坝管理范围线外延 50 米，超过分水岭部分以分水岭为界划定。
	高家溶水库	管理范围线	“技术指南”中划界标准	以大坝背水坡脚向外水平延伸 30 米，溢洪道两端自山坡开挖线起外延 10 米，自大坝开挖线起顺坡向两端外延 50 米，水库库区设计洪水位线以下，超过分水岭部分以分水岭为界划定。
		保护范围线	“技术指南”中划界标准	以库区管理范围线外延 20 米，溢洪道管理范围线外延 50 米，大坝管理范围线外延 50 米，超过分水岭部分以分水岭为界划定。
	罗家青坑水库	管理范围线	“技术指南”中划界标准	以大坝背水坡脚向外水平延伸 30 米，自大坝开挖线起顺坡向两端外延 50 米，水库库区设计洪水位线以下划定。
		保护范围线	“技术指南”中划界标准	以库区管理范围线外延 20 米，大坝管理范围线外延 50 米划定。

所在乡镇	工程名称	界线类别	划界依据	划界标准
理公港镇	白洋坡水库	管理范围线	“技术指南”中划界标准	以大坝背水坡脚向外水平延伸 30 米，自大坝开挖线起顺坡向两端外延 50 米，水库库区设计洪水位线以下划定。
		保护范围线	“技术指南”中划界标准	以库区管理范围线外延 20 米，大坝管理范围线外延 50 米划定。
	麻苦埡水库	管理范围线	“技术指南”中划界标准	以大坝背水坡脚向外水平延伸 30 米，自大坝开挖线起顺坡向两端外延 50 米，水库库区设计洪水位线以下，超过分水岭部分以分水岭为界划定。
		保护范围线	“技术指南”中划界标准	以库区管理范围线外延 20 米，大坝管理范围线外延 50 米，超过分水岭部分以分水岭为界划定。
	土地坡水库	管理范围线	“技术指南”中划界标准	以大坝背水坡脚向外水平延伸 30 米，自大坝开挖线起顺坡向两端外延 50 米，水库库区设计洪水位线以下，超过分水岭部分以分水岭为界划定。
		保护范围线	“技术指南”中划界标准	以库区管理范围线外延 20 米，大坝管理范围线外延 50 米，超过分水岭部分以分水岭为界划定。
	何家峪水库	管理范围线	“技术指南”中划界标准	以大坝背水坡脚向外水平延伸 30 米，自大坝开挖线起顺坡向两端外延 50 米，溢洪道两端自山坡开挖线起外延 10 米，水库库区设计洪水位线以下，超过分水岭部分以分水岭为界划定。
		保护范围线	“技术指南”中划界标准	以库区管理范围线外延 20 米，大坝管理范围线外延 50 米，超过分水岭部分以分水岭为界划定。
	堰峪水库	管理范围线	“技术指南”中划界标准	以大坝背水坡脚向外水平延伸 30 米，自大坝开挖线起顺坡向两端外延 50 米，溢洪道两端自山坡开挖线起外延 10 米，水库库区设计洪水位线以下，超过分水岭部分以分水岭为界划定。
		保护范围线	“技术指南”中划界标准	以库区管理范围线外延 20 米，大坝管理范围线外延 50 米，超过分水岭部分以分水岭为界划定。
	吴家塔水库	管理范围线	“技术指南”中划界标准	以大坝背水坡脚向外水平延伸 30 米，自大坝开挖线起顺坡向两端外延 50 米，水库库区设计洪水位线以下划定。
		保护范围线	“技术指南”中划界标准	以库区管理范围线外延 20 米，大坝管理范围线外延 50 米划定。
	郝家塔水库	管理范围线	“技术指南”中划界标准	以大坝背水坡脚向外水平延伸 30 米，自大坝开挖线起顺坡向两端外延 50 米，水库库区设计洪水位线以下，超过分水岭部分以分水岭为界划定。
		保护范围线	“技术指南”中划界标准	以库区管理范围线外延 20 米，大坝管理范围线外延 50 米，超过分水岭部分以分水岭为界划定。
牛车河镇	桥子峪水库	管理范围线	“技术指南”中划界标准	以大坝背水坡脚向外水平延伸 30 米，自大坝开挖线起顺坡向两端外延 50 米，附坝背水坡脚向外水平延伸 30 米，自附坝开挖线起顺坡向两端外延 50 米，水库库区设计洪水位线以下，超过分水岭部分以分水岭为界划定。
		保护范围线	“技术指南”中划界标准	以库区管理范围线外延 20 米，附坝管理范围线外延 50 米，大坝管理范围线外延 50 米，超过分水岭部分以分水岭为界划定。
	八一水库	管理范围线	“技术指南”中划界标准	以大坝背水坡脚向外水平延伸 30 米，自大坝开挖线起顺坡向两端外延 50 米，附坝背水坡脚向外水平延伸 30 米，自附坝开挖线起顺坡向两端外延 50 米，水库库区设计洪水位线以下，超过桃源县行政界线部分以桃源县行政界线为界，超过分水岭部分以分水岭为界划定。
		保护范围线	“技术指南”中划界标准	以库区管理范围线外延 20 米，附坝管理范围线外延 50 米，大坝管理范围线外延 50 米，超过桃源县行政界线部分以桃源县行政界线为界，超过分水岭部分以分水岭为界划定。

所在乡镇	工程名称	界线类别	划界依据	划界标准
牛车河镇	炉子峪水库	管理范围线	“技术指南”中划界标准	以大坝背水坡脚向外水平延伸 30 米，自大坝开挖线起顺坡向两端外延 50 米，附坝背水坡脚向外水平延伸 30 米，自附坝开挖线起顺坡向两端外延 50 米，水库库区设计洪水位线以下，超过分水岭部分以分水岭为界划定。
		保护范围线	“技术指南”中划界标准	以库区管理范围线外延 20 米，附坝管理范围线外延 50 米，大坝管理范围线外延 50 米，超过分水岭部分以分水岭为界划定。
	神堂峪水库	管理范围线	“技术指南”中划界标准	以大坝背水坡脚向外水平延伸 30 米，自大坝开挖线起顺坡向两端外延 50 米，溢洪道两端自山坡开挖线起外延 10 米，水库库区设计洪水位线以下，超过分水岭部分以分水岭为界划定。
		保护范围线	“技术指南”中划界标准	以库区管理范围线外延 20 米，溢洪道管理范围线外延 50 米，大坝管理范围线外延 50 米，超过分水岭部分以分水岭为界划定。
观音寺镇	七婆峪水库	管理范围线	“技术指南”中划界标准	以大坝背水坡脚向外水平延伸 30 米，自大坝开挖线起顺坡向两端外延 50 米，水库库区设计洪水位线以下，超过分水岭部分以分水岭为界划定。
		保护范围线	“技术指南”中划界标准	以库区管理范围线外延 20 米，大坝管理范围线外延 50 米，超过分水岭部分以分水岭为界划定。
	张家冲水库	管理范围线	“技术指南”中划界标准	以大坝背水坡脚向外水平延伸 30 米，自大坝开挖线起顺坡向两端外延 50 米，水库库区设计洪水位线以下，超过分水岭部分以分水岭为界划定。
		保护范围线	“技术指南”中划界标准	以库区管理范围线外延 20 米，大坝管理范围线外延 50 米，超过分水岭部分以分水岭为界划定。
	豹子峪水库	管理范围线	“技术指南”中划界标准	以大坝背水坡脚向外水平延伸 30 米，自大坝开挖线起顺坡向两端外延 50 米，附坝背水坡脚向外水平延伸 30 米，自附坝开挖线起顺坡向两端外延 50 米，水库库区设计洪水位线以下，超过分水岭部分以分水岭为界划定。
		保护范围线	“技术指南”中划界标准	以库区管理范围线外延 20 米，附坝管理范围线外延 50 米，大坝管理范围线外延 50 米，超过分水岭部分以分水岭为界划定。
	杨溪峪水库	管理范围线	“技术指南”中划界标准	以大坝背水坡脚向外水平延伸 30 米，自大坝开挖线起顺坡向两端外延 50 米，水库库区设计洪水位线以下，超过分水岭部分以分水岭为界划定。
		保护范围线	“技术指南”中划界标准	以库区管理范围线外延 20 米，大坝管理范围线外延 50 米，超过分水岭部分以分水岭为界划定。
	芭蕉溪水库	管理范围线	“技术指南”中划界标准	以大坝背水坡脚向外水平延伸 30 米，自大坝开挖线起顺坡向两端外延 50 米，水库库区设计洪水位线以下，超过分水岭部分以分水岭为界划定。
		保护范围线	“技术指南”中划界标准	以库区管理范围线外延 20 米，大坝管理范围线外延 50 米，超过分水岭部分以分水岭为界划定。
	甘溪水库	管理范围线	“技术指南”中划界标准	以大坝背水坡脚向外水平延伸 30 米，自大坝开挖线起顺坡向两端外延 50 米，水库库区设计洪水位线以下划定。
		保护范围线	“技术指南”中划界标准	以库区管理范围线外延 20 米，大坝管理范围线外延 50 米划定。
	笋子溪水库	管理范围线	“技术指南”中划界标准	以大坝背水坡脚向外水平延伸 30 米，自大坝开挖线起顺坡向两端外延 50 米，水库库区设计洪水位线以下，超过分水岭部分以分水岭为界划定。
		保护范围线	“技术指南”中划界标准	以库区管理范围线外延 20 米，大坝管理范围线外延 50 米，超过分水岭部分以分水岭为界划定。
	群英水库	管理范围线	“技术指南”中划界标准	以大坝背水坡脚向外水平延伸 30 米，自大坝开挖线起顺坡向两端外延 50 米，水库库区设计洪水位线以下，超过分水岭部分以分水岭为界划定。
		保护范围线	“技术指南”中划界标准	以库区管理范围线外延 20 米，大坝管理范围线外延 50 米，超过分水岭部分以分水岭为界划定。

所在乡镇	工程名称	界线类别	划界依据	划界标准
观音寺镇	群英水库	保护范围线	“技术指南”中划界标准	以库区管理范围线外延 20 米，大坝管理范围线外延 50 米，超过分水岭部分以分水岭为界划定。
	泥家峪水库	管理范围线	“技术指南”中划界标准	以大坝背水坡脚向外水平延伸 30 米，自大坝开挖线起顺坡向两端外延 50 米，附坝背水坡脚向外水平延伸 30 米，自附坝开挖线起顺坡向两端外延 50 米，水库库区设计洪水位线以下，超过分水岭部分以分水岭为界划定。
		保护范围线	“技术指南”中划界标准	以库区管理范围线外延 20 米，附坝管理范围线外延 50 米，大坝管理范围线外延 50 米，超过分水岭部分以分水岭为界划定。
	王家湾水库	管理范围线	“技术指南”中划界标准	以大坝背水坡脚向外水平延伸 30 米，自大坝开挖线起顺坡向两端外延 50 米，水库库区设计洪水位线以下，超过分水岭部分以分水岭为界划定。
		保护范围线	“技术指南”中划界标准	以库区管理范围线外延 20 米，大坝管理范围线外延 50 米，超过分水岭部分以分水岭为界划定。
	松林峪水库	管理范围线	“技术指南”中划界标准	以大坝背水坡脚向外水平延伸 30 米，自大坝开挖线起顺坡向两端外延 50 米，附坝背水坡脚向外水平延伸 30 米，自附坝开挖线起顺坡向两端外延 50 米，水库库区设计洪水位线以下，超过分水岭部分以分水岭为界划定。
		保护范围线	“技术指南”中划界标准	以库区管理范围线外延 20 米，附坝管理范围线外延 50 米，大坝管理范围线外延 50 米，超过分水岭部分以分水岭为界划定。
	木鱼山水库	管理范围线	“技术指南”中划界标准	以大坝背水坡脚向外水平延伸 30 米，自大坝开挖线起顺坡向两端外延 50 米，溢洪道两端自山坡开挖线起外延 10 米，水库库区设计洪水位线以下，超过分水岭部分以分水岭为界划定。
		保护范围线	“技术指南”中划界标准	以库区管理范围线外延 20 米，溢洪道管理范围线外延 50 米，大坝管理范围线外延 50 米，超过分水岭部分以分水岭为界划定
	群工水库	管理范围线	“技术指南”中划界标准	以大坝背水坡脚向外水平延伸 30 米，自大坝开挖线起顺坡向两端外延 50 米，水库库区设计洪水位线以下，超过分水岭部分以分水岭为界划定。
		保护范围线	“技术指南”中划界标准	以库区管理范围线外延 20 米，大坝管理范围线外延 50 米，超过分水岭部分以分水岭为界划定。
龙潭镇	馒头山水库	管理范围线	“技术指南”中划界标准	以大坝背水坡脚向外水平延伸 30 米，自大坝开挖线起顺坡向两端外延 50 米，溢洪道两端自山坡开挖线起外延 10 米，水库库区设计洪水位线以下，超过分水岭部分以分水岭为界划定。
		保护范围线	“技术指南”中划界标准	以大坝管理范围线外延 50 米，库区管理范围线外延 20 米，超过分水岭部分以分水岭为界划定。
	陈家峪水库	管理范围线	“技术指南”中划界标准	以大坝背水坡脚向外水平延伸 30 米，自大坝开挖线起顺坡向两端外延 50 米，溢洪道两端自山坡开挖线起外延 10 米，水库库区设计洪水位线以下，超过分水岭部分以分水岭为界划定。
		保护范围线	“技术指南”中划界标准	以大坝管理范围线外延 50 米，溢洪道管理范围线外延 50 米，库区管理范围线外延 20 米，超过分水岭部分以分水岭为界划定
	贺家湾水库	管理范围线	“技术指南”中划界标准	以大坝背水坡脚向外水平延伸 30 米，自大坝开挖线起顺坡向两端外延 50 米，水库库区设计洪水位线以下，超过分水岭部分以分水岭为界划定。
		保护范围线	“技术指南”中划界标准	以大坝管理范围线外延 50 米，库区管理范围线外延 20 米，超过分水岭部分以分水岭为界划定。
	斧头峪水库	管理范围线	“技术指南”中划界标准	以大坝背水坡脚向外水平延伸 30 米，自大坝开挖线起顺坡向两端外延 50 米，溢洪道两端自山坡开挖线起外延 10 米，水库库区设计洪水位线以下，超过分水岭部分以分水岭为界划定。
		保护范围线	“技术指南”中划界标准	以大坝管理范围线外延 50 米，库区管理范围线外延 20 米，超过分水岭部分以分水岭为界划定。

所在乡镇	工程名称	界线类别	划界依据	划界标准
龙潭镇	斧头峪水库	保护范围线	“技术指南”中划界标准	以大坝管理范围线外延 50 米，库区管理范围线外延 20 米，超过分水岭部分以分水岭为界划定。
	独石岩水库	管理范围线	“技术指南”中划界标准	以大坝背水坡脚向外水平延伸 30 米，自大坝开挖线起顺坡向两端外延 50 米，溢洪道两端自山坡开挖线起外延 10 米，水库库区设计洪水位线以下，超过分水岭部分以分水岭为界划定。
		保护范围线	“技术指南”中划界标准	以大坝管理范围线外延 50 米，库区管理范围线外延 20 米，超过分水岭部分以分水岭为界划定。
	张家溶水库	管理范围线	“技术指南”中划界标准	以大坝背水坡脚向外水平延伸 30 米，自大坝开挖线起顺坡向两端外延 50 米，水库库区设计洪水位线以下，超过分水岭部分以分水岭为界划定。
		保护范围线	“技术指南”中划界标准	以大坝管理范围线外延 50 米，库区管理范围线外延 20 米，超过分水岭部分以分水岭为界划定。
	杨溪峪水库	管理范围线	“技术指南”中划界标准	以大坝背水坡脚向外水平延伸 30 米，自大坝开挖线起顺坡向两端外延 50 米，水库库区设计洪水位线以下，超过分水岭部分以分水岭为界划定。
		保护范围线	“技术指南”中划界标准	以大坝管理范围线外延 50 米，库区管理范围线外延 20 米，超过分水岭部分以分水岭为界划定。
	黄草湾水库	管理范围线	“技术指南”中划界标准	以大坝背水坡脚向外水平延伸 30 米，自大坝开挖线起顺坡向两端外延 50 米，水库库区设计洪水位线以下，超过分水岭部分以分水岭为界划定。
		保护范围线	“技术指南”中划界标准	以大坝管理范围线外延 50 米，库区管理范围线外延 20 米，超过分水岭部分以分水岭为界划定。
	余家坪乡	团鱼孔水库	管理范围线	“技术指南”中划界标准
保护范围线			“技术指南”中划界标准	以大坝管理范围线外延 50 米，溢洪道管理范围线外延 50 米，库区管理范围线外延 20 米，超过分水岭部分以分水岭为界划定。
金洞水库		管理范围线	“技术指南”中划界标准	以大坝背水坡脚向外水平延伸 30 米，自大坝开挖线起顺坡向两端外延 50 米，水库库区设计洪水位线以下，超过分水岭部分以分水岭为界划定。
		保护范围线	“技术指南”中划界标准	以大坝管理范围线外延 50 米，库区管理范围线外延 20 米，超过分水岭部分以分水岭为界划定。
花岩山水库		管理范围线	“技术指南”中划界标准	以大坝背水坡脚向外水平延伸 30 米，自大坝开挖线起顺坡向两端外延 50 米，水库库区设计洪水位线以下，超过分水岭部分以分水岭为界划定。
		保护范围线	“技术指南”中划界标准	以大坝管理范围线外延 50 米，库区管理范围线外延 20 米，超过分水岭部分以分水岭为界划定。
倪家峪水库		管理范围线	“技术指南”中划界标准	以大坝背水坡脚向外水平延伸 30 米，自大坝开挖线起顺坡向两端外延 50 米，溢洪道两端自山坡开挖线起外延 10 米，水库库区设计洪水位线以下，超过分水岭部分以分水岭为界划定。
		保护范围线	“技术指南”中划界标准	以大坝管理范围线外延 50 米，库区管理范围线外延 20 米，超过分水岭部分以分水岭为界划定。
戈尔峪水库		管理范围线	“技术指南”中划界标准	以大坝背水坡脚向外水平延伸 30 米，自大坝开挖线起顺坡向两端外延 50 米，溢洪道两端自山坡开挖线起外延 10 米，水库库区设计洪水位线以下，超过分水岭部分以分水岭为界划定。
		保护范围线	“技术指南”中划界标准	以大坝管理范围线外延 50 米，库区管理范围线外延 20 米，超过分水岭部分以分水岭为界划定。

所在乡镇	工程名称	界线类别	划界依据	划界标准
余家坪乡	猪槽峪水库	管理范围线	“技术指南”中划界标准	以大坝背水坡脚向外水平延伸 30 米，自大坝开挖线起顺坡向两端外延 50 米，水库库区设计洪水位线以下，超过分水岭部分以分水岭为界划定。
		保护范围线	“技术指南”中划界标准	以大坝管理范围线外延 50 米，库区管理范围线外延 20 米，超过分水岭部分以分水岭为界划定。
	申门厅水库	管理范围线	“技术指南”中划界标准	以大坝背水坡脚向外水平延伸 30 米，自大坝开挖线起顺坡向两端外延 50 米，水库库区设计洪水位线以下，超过分水岭部分以分水岭为界划定。
		保护范围线	“技术指南”中划界标准	以大坝管理范围线外延 50 米，库区管理范围线外延 20 米，超过分水岭部分以分水岭为界划定。
	蒋家峪水库	管理范围线	“技术指南”中划界标准	以大坝背水坡脚向外水平延伸 30 米，自大坝开挖线起顺坡向两端外延 50 米，水库库区设计洪水位线以下划定。
		保护范围线	“技术指南”中划界标准	以大坝管理范围线外延 50 米，库区管理范围线外延 20 米，超过分水岭部分以分水岭为界划定。
	枫树峪水库	管理范围线	“技术指南”中划界标准	以大坝背水坡脚向外水平延伸 30 米，自大坝开挖线起顺坡向两端外延 50 米，水库库区设计洪水位线以下，超过分水岭部分以分水岭为界划定。
		保护范围线	“技术指南”中划界标准	以大坝管理范围线外延 50 米，库区管理范围线外延 20 米，超过分水岭部分以分水岭为界划定。
	鸿鸽峪水库	管理范围线	“技术指南”中划界标准	以大坝背水坡脚向外水平延伸 30 米，自大坝开挖线起顺坡向两端外延 50 米，水库库区设计洪水位线以下，超过分水岭部分以分水岭为界划定。
		保护范围线	“技术指南”中划界标准	以大坝管理范围线外延 50 米，库区管理范围线外延 20 米，超过分水岭部分以分水岭为界划定。
青林回族维吾尔族乡	长峪水库	管理范围线	“技术指南”中划界标准	以大坝背水坡脚向外水平延伸 30 米，自大坝开挖线起顺坡向两端外延 50 米，溢洪道两端自山坡开挖线起外延 10 米，水库库区设计洪水位线以下，超过分水岭部分以分水岭为界划定。
		保护范围线	“技术指南”中划界标准	以大坝管理范围线外延 50 米，库区管理范围线外延 20 米，超过分水岭部分以分水岭为界划定。
	羊尔堵水库	管理范围线	“技术指南”中划界标准	以大坝背水坡脚向外水平延伸 30 米，自大坝开挖线起顺坡向两端外延 50 米，水库库区设计洪水位线以下，超过分水岭部分以分水岭为界划定。
		保护范围线	“技术指南”中划界标准	以大坝管理范围线外延 50 米，库区管理范围线外延 20 米，超过分水岭部分以分水岭为界划定。
	杨家洞水库	管理范围线	“技术指南”中划界标准	以大坝背水坡脚向外水平延伸 30 米，自大坝开挖线起顺坡向两端外延 50 米，溢洪道两端自山坡开挖线起外延 10 米，水库库区设计洪水位线以下，超过分水岭部分以分水岭为界划定。
		保护范围线	“技术指南”中划界标准	以大坝管理范围线外延 50 米，库区管理范围线外延 20 米，超过分水岭部分以分水岭为界划定。

5.5 电子界桩和电子告示牌布设

本次桃源县小（2）型水库管理保护范围划界项目中电子界桩和电子告示牌的布设总则及编码规则依据《河湖及水利工程界桩、告示牌制作安装标准》（建安〔2016〕87 号）及《湖南省水利工程管理保护范围划界技术指南（试行）》

(湘水办函〔2020〕227号)执行。

5.4.1 电子界桩和电子告示牌布设总体原则

(1) 电子界桩布设总体原则

- 1) 布设界桩时以能控制水利工程管理范围与保护范围边界的基本走向为原则。
- 2) 工程临水侧不布设管理与保护范围界桩。

(2) 电子告示牌布设总体原则

- 1) 水利工程管理范围线的起点、终点各设一个告示牌，起点、终点之间设置的告示牌间距小于 3km。
- 2) 水利工程保护范围线的起点、终点各设一个告示牌，起点、终点之间设置的告示牌间距小于 6km。
- 3) 堤防工程的临水侧不布设管理与保护范围告示牌。
- 4) 在下列情况设置电子告示牌：①穿越城镇规划区上、下游；
②水利工程重要的下水通道、取水口、电站等；
③人口密集或人流聚集地点河湖岸；
④水事纠纷和水事案件易发地段或行政界。

5.4.2 电子界桩和电子告示牌布设密度

根据水利部印发的《河湖及水利工程界桩、告示牌制作安装标准》(建安〔2016〕87号)，界桩密度为 100~1000m，关键部位适当加密，相邻两界桩之间尽量相互通视。在水利工程无生产、生活等人类活动的陡崖、荒山、森林等地段，根据实际情况加大间距。

对以下情况增设界桩：1) 水利工程坝区、取水口、电站等重要设施处；2) 水利工程拐弯(角度小于 120°)处；3) 水事纠纷和水事案件易发地段或县级以上行政区域边界。

5.4.3 管理与保护范围界桩编号原则

水库库区界桩序号按照先左岸后右岸编排；坝区界桩序号按照管理需要编排；

灌区工程界桩编号从源头开始按照从上往下、从左至右方式分渠道续编界桩编号；水电站、水闸、泵站和其他水利工程编号按照管理需要编排。

5.4.4 管理与保护范围界桩编码规则

水利工程界桩编码，按“水利工程名称首字母”-“水利工程类型首字母”-“G（表示管理范围界桩）”或“B（保护范围界桩）”。其中“水利工程类型首字母”有如下表示：水库“SK”、水电站“SDZ”、水闸“SZ”、泵站“BZ”、堤防“DF”、灌区“GQ”。例如盐下水库的管理范围 001 号界桩表示为“YX-SK-G001”，保护范围 001 号界桩表示为“YX-SK-B001”。

5.4.5 管理与保护范围告示牌编码规则

水利工程管理与保护范围告示牌，按“水利工程名称首字母”-“GSP”-“G（表示管理范围界桩）”或“B（保护范围界桩）”-“（L 或 R）顺序码”表示。例如盐下水库的管理范围 001 号告示牌表示为“YX-GSP-G001”，保护范围 001 号告示牌表示为“YX-GSP-B001”。

6 管理与保护范围线核实勘定

6.1 电子界桩和电子告示牌核实勘定

依据初步设立电子界桩和电子告示牌，结合最新遥感影像，对各水利工程电子界桩和电子告示牌设立的位置进行了核实与调整，采集其坐标值，制作了坐标成果表。

6.2 管理与保护范围线核实勘定

依据划定的管理与保护范围线，利用工作底图，进行了实地核实与修正。

6.3 管理与保护范围线标绘统计

经现场核实勘定后,最终确定的管理与保护范围线、电子界桩和电子告示牌统计情况如表 6-1 所示。

表 6-1 管理与保护范围划定成果统计表

乡镇街道	水库工程名称	管理范围线 (千米)	保护范围线 (千米)	管理范围面 (亩)	保护范围面 (亩)	管理界桩 (个)	保护界桩 (个)	告示牌 (个)
漳江街道	白鹤山水库	1.68	1.73	52.28	111.90	9	9	2
漳江街道	陈家冲水库	3.18	3.15	113.69	200.73	9	9	2
漳江街道	符家冲水库	2.11	2.24	90.38	158.78	6	6	2
漳江街道	龙家冲水库	4.13	4.15	268.33	408.74	9	9	2
漳江街道	罗家冲水库	2.75	2.62	93.72	184.27	11	11	2
漳江街道	尸骨岗水库	1.62	1.80	62.51	127.20	7	7	2
漳江街道	双墩水库	1.01	1.25	46.49	96.23	5	5	2
漳江街道	陶家溶水库	3.32	3.37	133.51	243.52	7	7	2
漳江街道	岩峪水库	2.69	2.04	116.13	206.91	9	9	2
漳江街道	云台水库	5.69	5.59	246.77	416.51	9	9	2
观音寺镇	芭蕉溪水库	1.41	1.55	45.24	108.24	5	5	2
观音寺镇	豹子峪水库	1.90	1.66	81.93	125.40	8	8	2
观音寺镇	甘溪水库	2.06	2.24	66.27	159.28	7	7	2
观音寺镇	木鱼山水库	2.65	1.77	78.48	179.93	11	10	2
观音寺镇	泥家峪水库	1.25	1.42	72.44	122.38	8	8	2
观音寺镇	七婆峪水库	2.57	2.55	124.05	214.77	7	7	2
观音寺镇	群工水库	1.28	1.24	35.19	72.31	7	7	2
观音寺镇	群英水库	1.91	2.19	103.42	197.77	5	5	2
观音寺镇	松林峪水库	1.22	1.26	62.53	96.30	7	6	2
观音寺镇	笋子溪水库	1.36	1.46	69.79	134.25	5	5	2
观音寺镇	王家湾水库	1.85	1.93	132.18	210.51	6	6	2
观音寺镇	杨溪峪水库	1.09	1.18	37.71	67.07	6	6	2
观音寺镇	张家冲水库	1.52	1.63	57.20	117.56	6	6	2
黄石镇	大谷尖水库	1.23	1.41	50.53	98.22	6	5	2
黄石镇	杜湾水库	1.71	1.77	68.57	133.37	6	5	2
黄石镇	郑峪水库	0.98	1.19	41.60	89.56	5	5	2
架桥镇	湖溶水库	1.56	1.70	94.26	173.12	5	5	2
架桥镇	军溶水库	1.23	1.38	76.56	132.14	6	5	2
架桥镇	麻雀湾水库	1.65	1.79	68.97	134.16	7	5	2
架桥镇	三角塄水库	3.66	3.65	212.06	472.25	9	9	2
架桥镇	张家溶水库	3.42	3.54	197.65	325.40	9	7	2
理公港镇	敖家湾水库	0.98	1.20	43.50	96.74	7	4	2
理公港镇	塄塄水库	1.39	1.56	63.55	118.03	5	5	2
理公港镇	港峪水库	4.68	4.48	239.21	385.79	11	8	2

乡镇街道	水库工程名称	管理范围线 (千米)	保护范围线 (千米)	管理范围面 (亩)	保护范围面 (亩)	管理界桩 (个)	保护界桩 (个)	告示牌 (个)
理公港镇	高家溶水库	1.51	1.37	47.03	94.30	7	6	2
理公港镇	豪猪洞水库	1.23	1.55	41.39	103.09	5	6	2
理公港镇	黑冲水库	1.90	1.99	79.98	155.56	8	6	2
理公港镇	罗家青坑水库	2.47	2.62	56.54	150.58	7	6	2
理公港镇	牛鼻洞水库	2.56	2.63	104.20	186.86	6	6	2
理公港镇	朱儿冲水库	1.40	1.61	57.75	111.34	6	6	2
理公港镇	三叉埧水库	1.02	1.21	43.35	85.41	5	4	2
理公港镇	土相冲水库	2.94	2.98	108.05	206.98	9	6	2
理公港镇	殷家冲水库	1.63	1.74	54.66	103.78	8	7	2
理公港镇	张家湾水库	1.47	1.63	51.06	97.54	5	6	2
理公港镇	白洋坡水库	0.95	1.15	48.17	101.51	5	5	2
理公港镇	郝家塔水库	0.68	0.93	30.78	67.82	5	5	2
理公港镇	何家峪水库	1.58	1.73	69.93	132.81	6	7	2
理公港镇	麻苦埧水库	1.23	1.40	42.08	91.36	6	5	2
理公港镇	土地坡水库	1.25	1.36	37.58	70.46	5	5	2
理公港镇	吴家塔水库	1.58	1.78	81.41	153.52	7	7	2
理公港镇	堰峪水库	1.11	1.28	44.47	86.64	6	4	2
龙潭镇	斧头峪水库	3.28	3.36	111.97	214.20	10	10	2
龙潭镇	贺家湾水库	2.70	2.63	74.56	162.37	10	9	2
龙潭镇	黄草湾水库	2.63	2.65	90.82	164.25	7	6	2
龙潭镇	馒头山水库	1.17	1.32	51.52	95.38	6	5	2
龙潭镇	陈家峪水库	2.02	2.20	62.89	134.52	7	7	2
龙潭镇	独石岩水库	3.26	3.22	159.66	267.45	9	8	2
龙潭镇	张家溶水库	1.04	1.11	38.19	71.09	5	5	2
龙潭镇	杨溪峪水库	4.66	2.73	247.79	434.10	14	11	2
马鬃岭镇	和平水库	1.44	1.36	75.03	135.59	7	7	2
马鬃岭镇	沙湾水库	1.58	1.67	86.00	145.32	7	7	2
马鬃岭镇	周家峪水库	2.16	2.32	117.56	202.65	7	7	2
盘塘镇	车家坪水库	1.98	2.09	118.61	192.69	7	8	2
盘塘镇	芦毛峪水库	1.72	1.85	107.85	185.28	7	6	2
盘塘镇	毛堰水库	1.75	1.82	82.74	139.35	6	7	2
盘塘镇	木叉堰水库	1.58	1.76	71.24	141.77	7	6	2
盘塘镇	七姓湾水库	3.05	3.00	138.72	241.07	9	7	2
盘塘镇	群力水库	2.43	2.50	121.46	214.82	10	10	2
盘塘镇	永胜水库	3.16	3.29	241.97	364.73	9	9	2
漆河镇	白杉坡水库	1.20	1.32	53.39	107.97	5	5	2
漆河镇	丰胜水库	1.77	1.91	99.39	178.42	6	6	2
漆河镇	高栗山水库	1.85	1.81	72.81	177.12	8	8	2
漆河镇	黄花峪水库	3.25	3.06	109.99	213.49	9	9	2
漆河镇	聂家峪水库	2.77	2.71	126.99	220.48	6	6	2

乡镇街道	水库工程名称	管理范围线 (千米)	保护范围线 (千米)	管理范围面 (亩)	保护范围面 (亩)	管理界桩 (个)	保护界桩 (个)	告示牌 (个)
漆河镇	黄土峪水库	2.08	2.00	93.03	166.63	5	5	2
漆河镇	青年水库	1.97	2.10	106.79	175.97	6	6	2
漆河镇	汪家峪水库	2.32	2.16	169.14	251.13	6	6	2
漆河镇	官堰水库	4.95	4.84	197.19	359.31	14	14	2
漆河镇	洞峪水库	4.05	3.74	136.81	280.66	11	11	2
漆河镇	关家埫水库	1.64	1.67	54.77	117.38	8	8	2
漆河镇	和平水库	2.21	2.11	98.67	181.34	7	7	2
漆河镇	胜堰水库	1.50	1.74	102.21	177.07	4	4	2
漆河镇	金龙水库	1.60	1.59	54.98	108.19	7	6	2
漆河镇	芦毛峪水库	2.67	2.71	101.72	189.69	7	7	2
漆河镇	咸泥坪水库	4.41	3.97	232.24	370.66	12	12	2
热市镇	青年水库	1.08	1.29	55.22	114.60	5	5	2
热市镇	岩板峪水库	1.60	1.69	67.28	125.60	6	6	2
热市镇	车子峪水库	1.09	1.19	34.15	131.55	5	5	2
热市镇	华林水库	1.33	1.60	59.23	157.72	5	5	2
热市镇	黄金洞水库	1.88	1.79	88.78	276.94	6	6	2
热市镇	青龙水库	2.31	2.44	103.59	192.03	7	7	2
热市镇	长湾水库	1.07	1.17	44.06	80.39	7	7	2
热市镇	陈家湾水库	1.29	1.50	35.37	195.14	6	4	2
热市镇	道路峪水库	1.16	1.40	60.60	175.18	6	6	2
热市镇	金葫峪水库	1.32	1.44	46.10	161.22	5	5	2
热市镇	永丰水库	1.53	1.66	85.75	137.95	6	6	2
热市镇	长根溶水库	1.83	2.01	91.10	270.82	6	6	2
热市镇	荷叶溶水库	1.34	1.45	69.42	120.81	5	5	2
热市镇	洪水峪水库	1.63	1.65	99.76	155.16	6	6	2
热市镇	杨家桥水库	1.25	1.49	69.01	223.55	5	5	2
热市镇	松树水库	1.12	1.60	63.02	189.00	8	8	2
热市镇	晚田峪水库	1.08	1.11	47.75	75.43	5	5	2
热市镇	野猫峪水库	1.49	1.67	57.80	214.14	5	5	2
陬市镇	荷花台水库	1.63	1.87	84.35	161.11	5	5	2
陬市镇	杨家溶水库	1.64	1.74	85.85	158.21	8	8	2
陬市镇	寨子山水库	3.17	3.05	93.47	203.22	9	9	2
枫树维吾尔族回族乡	牛场水库	3.03	3.02	186.84	378.72	8	6	2
九溪镇	白马泉水库	1.65	1.79	68.84	123.10	5	5	2
九溪镇	六一水库	3.91	3.74	220.90	339.13	11	10	2
九溪镇	青年水库	4.48	4.36	204.67	360.65	9	9	2
九溪镇	吴家湾水库	1.35	1.47	47.68	105.59	6	6	2
九溪镇	雅雀峪水库	3.36	3.35	114.29	231.13	8	9	2
木塘垸镇	金山寺水库	2.85	2.96	188.89	294.16	8	8	2
木塘垸镇	吴家溶水库	2.42	2.41	143.64	220.05	8	8	2

乡镇街道	水库工程名称	管理范围线 (千米)	保护范围线 (千米)	管理范围面 (亩)	保护范围面 (亩)	管理界桩 (个)	保护界桩 (个)	告示牌 (个)
牛车河镇	八一水库	1.12	1.29	40.29	84.69	10	7	2
牛车河镇	炉子峪水库	2.13	1.85	86.14	170.74	8	8	2
牛车河镇	桥子峪水库	1.00	1.14	48.60	81.01	6	6	2
牛车河镇	神堂峪水库	0.93	1.19	42.49	99.92	5	5	2
青林回族维吾尔族乡	长峪水库	3.56	3.71	130.23	252.30	8	6	2
青林回族维吾尔族乡	羊尔埧水库	1.29	1.48	45.99	89.68	7	6	2
青林回族维吾尔族乡	杨家洞水库	1.18	1.27	44.56	78.20	5	5	2
余家坪乡	枞树峪水库	2.16	2.18	57.37	126.76	8	8	2
余家坪乡	戈尔峪水库	3.34	3.25	110.46	212.85	11	11	2
余家坪乡	鸿鹄峪水库	2.53	2.47	96.47	186.73	9	9	2
余家坪乡	花岩山水库	5.16	5.03	244.69	399.25	10	10	2
余家坪乡	蒋家峪水库	1.84	1.83	62.65	116.39	8	8	2
余家坪乡	金洞水库	1.97	2.15	68.19	134.40	9	9	2
余家坪乡	倪家峪水库	2.59	2.47	96.14	185.78	7	7	2
余家坪乡	申门厅水库	1.32	1.50	49.35	103.41	5	5	2
余家坪乡	团鱼孔水库	2.58	2.66	182.01	269.71	10	9	2
余家坪乡	猪槽峪水库	3.36	3.43	113.48	219.47	11	11	2
双溪口镇	穿山洞水库	1.83	1.96	105.54	189.39	7	7	2
双溪口镇	大别埧水库	1.68	1.82	109.27	183.00	6	6	2
双溪口镇	贯埧水库	1.82	1.88	124.90	188.14	6	6	2
双溪口镇	荷花水库	1.77	1.92	85.40	144.67	6	6	2
双溪口镇	壳子洞水库	2.89	3.00	173.16	271.86	6	6	2
双溪口镇	螺丝峪水库	2.02	2.08	83.84	150.49	8	8	2
双溪口镇	田家溶水库	1.49	1.65	69.10	126.19	6	6	2
双溪口镇	余家峪水库	2.99	3.04	216.42	325.60	7	7	2
总计		290.54	297.13	13257.98	24863.87	994	949	278

6.4 水库划界线与其他红线重叠情况

6.4.1 管理范围线与其他红线重叠情况

本次湖南省桃源县小（2）型水库工程划定的管理范围线与基本农田保护区、生态红线、已批复建设用地红线进行叠加分析，重叠情况如表 6-2 所示。

表 6-2 管理范围与其他红线重叠情况统计表

乡镇街道	水库工程名称	管理范围线与已审批建设用地红线重叠面积(亩)	管理范围线与基本农重叠田面积(亩)	管理范围线与生态红线重叠面积(亩)
漳江街道	白鹤山水库	0.00	1.78	0.00
漳江街道	陈家冲水库	0.00	3.56	0.00
漳江街道	符家冲水库	0.00	14.19	0.00
漳江街道	龙家冲水库	0.00	28.84	0.00
漳江街道	罗家冲水库	0.00	11.56	0.00
漳江街道	尸骨岗水库	0.00	22.86	0.00
漳江街道	双垵水库	0.00	4.03	0.00
漳江街道	陶家溶水库	0.00	27.40	0.00
漳江街道	岩峪水库	0.00	12.14	0.00
漳江街道	云台水库	0.00	34.84	0.00
架桥镇	湖溶水库	0.00	11.51	0.00
架桥镇	军溶水库	0.00	10.92	0.00
架桥镇	麻雀湾水库	0.00	2.47	0.00
架桥镇	三角垵水库	0.00	31.90	0.00
架桥镇	张家溶水库	0.00	34.64	0.00
陬市镇	荷花台水库	0.00	11.09	0.00
陬市镇	杨家溶水库	0.00	24.10	0.00
陬市镇	寨子山水库	0.00	12.62	0.00
枫树维吾尔族回族乡	牛场水库	0.00	15.30	0.00
木塘垵镇	金山寺水库	0.00	6.94	0.00
木塘垵镇	吴家溶水库	0.00	26.55	0.00
马鬃岭镇	和平水库	0.00	4.50	0.00
马鬃岭镇	沙湾水库	0.00	8.89	0.00
马鬃岭镇	周家峪水库	0.00	9.81	0.00
盘塘镇	车家坪水库	0.00	18.72	0.00
盘塘镇	芦毛峪水库	0.00	16.50	0.00
盘塘镇	毛堰水库	0.00	8.54	0.00
盘塘镇	木叉堰水库	0.00	19.70	0.00
盘塘镇	七姓湾水库	0.00	22.70	0.00
盘塘镇	群力水库	0.00	2.16	0.00
盘塘镇	永胜水库	0.00	57.94	0.00
双溪口镇	穿山洞水库	0.00	25.11	0.00
双溪口镇	大别垵水库	0.00	18.30	0.00
双溪口镇	贯垵水库	0.00	34.09	0.00
双溪口镇	荷花水库	0.00	13.82	0.00
双溪口镇	壳子洞水库	0.00	8.84	0.00
双溪口镇	螺丝峪水库	0.00	11.71	0.00
双溪口镇	田家溶水库	0.00	23.01	0.00
双溪口镇	余家峪水库	0.00	84.74	0.00

乡镇街道	水库工程名称	管理范围线与已审批建设用地红线重叠面积(亩)	管理范围线与基本农重叠田面积(亩)	管理范围线与生态红线重叠面积(亩)
九溪镇	白马泉水库	0.00	3.88	0.00
九溪镇	六一水库	0.00	55.67	0.00
九溪镇	青年水库	0.00	59.97	0.00
九溪镇	吴家湾水库	0.00	0.32	0.00
九溪镇	雅雀峪水库	0.00	10.25	24.83
漆河镇	白杉坡水库	0.00	0.00	35.34
漆河镇	洞峪水库	0.00	10.83	0.00
漆河镇	丰胜水库	0.00	25.86	0.00
漆河镇	高栗山水库	0.00	17.12	1.67
漆河镇	关家埧水库	0.00	5.74	0.00
漆河镇	官堰水库	0.00	44.06	0.00
漆河镇	和平水库	0.00	15.61	4.70
漆河镇	黄花峪水库	0.00	41.69	3.09
漆河镇	黄土峪水库	0.00	17.35	56.21
漆河镇	金龙水库	0.00	16.80	1.14
漆河镇	芦毛峪水库	0.00	19.21	0.00
漆河镇	聂家峪水库	0.00	27.35	94.26
漆河镇	青年水库	0.00	30.07	12.12
漆河镇	胜堰水库	0.00	30.30	0.00
漆河镇	汪家峪水库	0.00	30.49	37.06
漆河镇	咸泥坪水库	0.00	51.60	0.00
热市镇	车子峪水库	0.00	2.15	0.00
热市镇	陈家湾水库	0.00	6.04	0.00
热市镇	道路峪水库	0.00	0.93	0.00
热市镇	荷叶溶水库	0.00	26.31	0.00
热市镇	洪水峪水库	0.00	7.15	0.00
热市镇	华林水库	0.00	9.01	0.00
热市镇	黄金洞水库	0.00	9.78	0.00
热市镇	金葫峪水库	0.00	0.15	0.00
热市镇	青龙水库	0.00	10.62	0.00
热市镇	青年水库	0.00	14.81	0.00
热市镇	松树水库	0.00	10.27	0.00
热市镇	晚田峪水库	0.00	10.10	0.00
热市镇	岩板峪水库	0.00	18.28	0.00
热市镇	杨家桥水库	0.00	4.00	0.00
热市镇	野猫峪水库	0.00	8.49	0.00
热市镇	永丰水库	0.00	4.24	0.00
热市镇	长根溶水库	0.00	9.80	0.00
热市镇	长湾水库	0.00	1.03	0.00
黄石镇	大谷尖水库	0.00	11.68	0.00
黄石镇	杜湾水库	0.00	0.00	0.00

乡镇街道	水库工程名称	管理范围线与已审批建设用地红线重叠面积(亩)	管理范围线与基本农重叠田面积(亩)	管理范围线与生态红线重叠面积(亩)
黄石镇	郑峪水库	0.00	0.00	0.00
理公港镇	敖家湾水库	0.00	1.91	0.00
理公港镇	白洋坡水库	0.00	3.65	0.00
理公港镇	垵埇水库	0.00	4.13	0.00
理公港镇	港峪水库	0.00	20.60	0.00
理公港镇	高家溶水库	0.00	2.02	0.00
理公港镇	豪猪洞水库	0.00	2.53	0.00
理公港镇	郝家塔水库	0.00	0.96	10.84
理公港镇	何家峪水库	0.00	1.20	9.55
理公港镇	黑冲水库	0.00	0.99	9.11
理公港镇	罗家青坑水库	0.00	9.40	0.00
理公港镇	麻苦埇水库	0.00	0.08	8.45
理公港镇	牛鼻洞水库	0.00	14.07	0.00
理公港镇	三叉埇水库	0.00	8.91	10.04
理公港镇	土地坡水库	0.00	3.42	30.30
理公港镇	土相冲水库	0.00	15.35	0.00
理公港镇	吴家塔水库	0.00	11.93	0.00
理公港镇	堰峪水库	0.00	0.00	0.00
理公港镇	殷家冲水库	0.00	8.08	0.00
理公港镇	张家湾水库	0.00	2.74	0.00
理公港镇	朱儿冲水库	0.00	0.00	0.00
牛车河镇	八一水库	0.00	0.00	0.00
牛车河镇	炉子峪水库	0.00	0.01	32.31
牛车河镇	桥子峪水库	0.00	6.87	0.00
牛车河镇	神堂峪水库	0.00	1.98	37.99
观音寺镇	芭蕉溪水库	0.00	2.50	13.33
观音寺镇	豹子峪水库	0.00	5.68	0.00
观音寺镇	甘溪水库	0.00	13.18	0.00
观音寺镇	木鱼山水库	0.00	5.71	9.06
观音寺镇	泥家峪水库	0.00	3.20	0.00
观音寺镇	七婆峪水库	0.00	29.65	0.00
观音寺镇	群工水库	0.00	0.00	14.72
观音寺镇	群英水库	0.00	5.35	8.39
观音寺镇	松林峪水库	0.00	4.04	55.94
观音寺镇	笋子溪水库	0.00	0.00	22.75
观音寺镇	王家湾水库	0.00	19.92	0.00
观音寺镇	杨溪峪水库	0.00	1.04	0.00
观音寺镇	张家冲水库	0.00	0.00	23.62
龙潭镇	陈家峪水库	0.00	0.00	10.33
龙潭镇	独石岩水库	0.00	0.17	0.00
龙潭镇	斧头峪水库	0.00	12.28	0.00

乡镇街道	水库工程名称	管理范围线与已审批建设用地红线重叠面积(亩)	管理范围线与基本农重叠田面积(亩)	管理范围线与生态红线重叠面积(亩)
龙潭镇	贺家湾水库	0.00	0.70	0.00
龙潭镇	黄草湾水库	0.00	40.26	0.00
龙潭镇	馒头山水库	0.00	7.52	0.00
龙潭镇	杨溪峪水库	0.00	51.83	0.00
龙潭镇	张家溶水库	0.00	1.29	6.98
青林回族维吾尔族乡	羊尔垵水库	0.00	2.85	0.00
青林回族维吾尔族乡	杨家洞水库	0.00	3.97	0.00
青林回族维吾尔族乡	长峪水库	0.00	6.73	0.00
余家坪乡	枞树峪水库	0.00	17.67	0.00
余家坪乡	戈尔峪水库	0.00	25.87	0.00
余家坪乡	鸿鹄峪水库	0.00	15.88	0.00
余家坪乡	花岩山水库	0.00	22.20	0.00
余家坪乡	蒋家峪水库	0.00	12.21	16.06
余家坪乡	金洞水库	0.00	4.86	0.00
余家坪乡	倪家峪水库	0.00	21.33	0.00
余家坪乡	申门厅水库	0.00	14.40	0.00
余家坪乡	团鱼孔水库	0.00	22.91	0.00
余家坪乡	猪槽峪水库	0.00	12.61	0.34
合计		0.00	1925.97	600.53



图 6-1 水库工程管理范围线与基本农田保护区重叠情况



图 6-2 水库工程管理范围线与生态红线范围重叠情况

6.4.2 保护范围线与其他红线重叠情况

本次湖南省桃源县小（2）型水库工程划定的保护范围线与基本农田保护区、生态红线、已批复建设用地红线进行叠加分析，重叠情况如表 6-3 所示。

表 6-3 保护范围与其他红线重叠情况统计表

乡镇街道	水库工程名称	保护范围线与已审批建设用地红线重叠面积（亩）	保护范围线与基本农田重叠面积（亩）	保护范围线与生态红线重叠面积（亩）
漳江街道	白鹤山水库	1.98	5.65	0.00
漳江街道	陈家冲水库	0.00	7.77	0.00
漳江街道	符家冲水库	0.00	29.60	0.00
漳江街道	龙家冲水库	0.00	55.59	0.00
漳江街道	罗家冲水库	1.61	24.98	0.00
漳江街道	尸骨岗水库	0.00	60.42	0.00
漳江街道	双墩水库	0.00	18.14	0.00
漳江街道	陶家溶水库	0.00	61.18	0.00
漳江街道	岩峪水库	0.00	25.63	0.00
漳江街道	云台水库	0.00	69.78	0.00
架桥镇	湖溶水库	0.00	31.46	0.00
架桥镇	军溶水库	0.00	28.29	0.00
架桥镇	麻雀湾水库	0.00	5.87	0.00
架桥镇	三角挡水库	0.00	152.77	0.00
架桥镇	张家溶水库	0.00	86.19	0.00

乡镇街道	水库工程名称	保护范围线与已审批建设 用地红线重叠面积(亩)	保护范围线与基本 农田重叠面积(亩)	保护范围线与生态 红线重叠面积(亩)
陬市镇	荷花台水库	0.00	45.50	0.00
陬市镇	杨家溶水库	0.00	53.78	0.00
陬市镇	寨子山水库	0.00	28.15	0.00
枫树维吾尔族回族乡	牛场水库	0.00	63.85	0.00
木塘垸镇	金山寺水库	0.00	18.27	0.00
木塘垸镇	吴家溶水库	0.00	47.47	0.00
马鬃岭镇	和平水库	0.00	11.25	0.00
马鬃岭镇	沙湾水库	0.00	26.38	0.00
马鬃岭镇	周家峪水库	0.00	18.12	0.00
盘塘镇	车家坪水库	0.16	37.73	0.00
盘塘镇	芦毛峪水库	0.00	41.52	0.00
盘塘镇	毛堰水库	0.00	19.05	0.00
盘塘镇	木叉堰水库	0.00	64.53	0.00
盘塘镇	七姓湾水库	0.00	50.44	0.00
盘塘镇	群力水库	0.00	9.64	0.00
盘塘镇	永胜水库	0.00	111.43	0.00
双溪口镇	穿山洞水库	0.00	68.26	0.00
双溪口镇	大别垸水库	0.00	39.24	0.00
双溪口镇	贯垸水库	0.00	52.84	0.00
双溪口镇	荷花水库	0.00	35.81	0.00
双溪口镇	壳子洞水库	0.00	34.57	0.00
双溪口镇	螺丝峪水库	0.00	36.90	0.00
双溪口镇	田家溶水库	0.00	43.38	0.00
双溪口镇	余家峪水库	0.00	139.95	0.00
九溪镇	白马泉水库	0.00	6.49	0.00
九溪镇	六一水库	0.00	84.86	0.00
九溪镇	青年水库	0.00	106.46	0.00
九溪镇	吴家湾水库	0.00	3.39	0.00
九溪镇	雅雀峪水库	0.00	38.60	51.05
漆河镇	白杉坡水库	0.00	3.79	46.47
漆河镇	洞峪水库	0.00	27.26	0.00
漆河镇	丰胜水库	0.00	50.92	0.00
漆河镇	高栗山水库	0.00	47.30	7.11
漆河镇	关家垸水库	0.00	17.14	0.00
漆河镇	官堰水库	0.00	85.87	0.00
漆河镇	和平水库	0.00	23.81	11.13
漆河镇	黄花峪水库	0.00	70.84	12.16
漆河镇	黄土峪水库	0.00	27.33	106.64
漆河镇	金龙水库	0.00	30.27	13.82
漆河镇	芦毛峪水库	0.00	48.12	0.00
漆河镇	聂家峪水库	0.00	53.18	156.54

乡镇街道	水库工程名称	保护范围线与已审批建设 用地红线重叠面积(亩)	保护范围线与基本 农田重叠面积(亩)	保护范围线与生态 红线重叠面积(亩)
漆河镇	青年水库	0.00	75.97	25.33
漆河镇	胜堰水库	0.00	63.40	0.00
漆河镇	汪家峪水库	0.00	50.40	81.66
漆河镇	咸泥坪水库	0.00	105.69	0.00
热市镇	车子峪水库	0.00	15.54	0.00
热市镇	陈家湾水库	0.00	22.00	0.00
热市镇	道路峪水库	0.00	6.09	0.00
热市镇	荷叶溶水库	0.00	48.99	0.00
热市镇	洪水峪水库	0.00	21.40	0.00
热市镇	华林水库	0.00	23.99	0.00
热市镇	黄金洞水库	0.00	67.49	0.00
热市镇	金葫峪水库	0.00	1.47	0.00
热市镇	青龙水库	0.00	23.56	0.00
热市镇	青年水库	0.00	63.27	0.00
热市镇	松树水库	0.00	70.01	0.00
热市镇	晚田峪水库	0.00	21.97	0.00
热市镇	岩板峪水库	0.00	39.86	0.00
热市镇	杨家桥水库	0.00	16.59	0.00
热市镇	野猫峪水库	0.00	30.23	0.00
热市镇	永丰水库	0.00	13.50	0.00
热市镇	长根溶水库	0.00	71.76	0.00
热市镇	长湾水库	0.00	2.21	0.00
黄石镇	大谷尖水库	0.00	29.39	0.00
黄石镇	杜湾水库	0.00	0.00	0.00
黄石镇	郑峪水库	0.00	0.00	0.00
理公港镇	敖家湾水库	0.00	5.58	0.00
理公港镇	白洋坡水库	0.00	22.31	0.00
理公港镇	垵埧水库	0.00	15.86	0.00
理公港镇	港峪水库	0.00	54.52	0.00
理公港镇	高家溶水库	0.00	9.92	0.00
理公港镇	豪猪洞水库	0.00	20.20	0.00
理公港镇	郝家塔水库	0.00	10.97	30.55
理公港镇	何家峪水库	0.00	3.13	35.73
理公港镇	黑冲水库	0.00	4.31	31.23
理公港镇	罗家青坑水库	0.00	52.20	0.00
理公港镇	麻苦埧水库	0.00	1.45	40.19
理公港镇	牛鼻洞水库	0.00	19.96	0.00
理公港镇	三叉埧水库	0.00	18.95	26.23
理公港镇	土地坡水库	0.00	6.01	60.57
理公港镇	土相冲水库	0.00	27.65	0.00
理公港镇	吴家塔水库	0.00	48.25	0.00

乡镇街道	水库工程名称	保护范围线与已审批建设 用地红线重叠面积(亩)	保护范围线与基本 农田重叠面积(亩)	保护范围线与生态 红线重叠面积(亩)
理公港镇	堰峪水库	0.00	0.00	0.00
理公港镇	殷家冲水库	0.00	14.98	0.00
理公港镇	张家湾水库	0.00	7.80	0.00
理公港镇	朱儿冲水库	0.00	0.00	0.00
牛车河镇	八一水库	0.00	0.00	0.00
牛车河镇	炉子峪水库	0.00	0.01	38.96
牛车河镇	桥子峪水库	0.00	18.89	0.00
牛车河镇	神堂峪水库	0.00	7.45	86.80
观音寺镇	芭蕉溪水库	0.00	9.45	35.86
观音寺镇	豹子峪水库	0.00	17.63	0.00
观音寺镇	甘溪水库	0.00	18.29	0.00
观音寺镇	木鱼山水库	0.00	26.12	54.81
观音寺镇	泥家峪水库	0.00	9.85	0.00
观音寺镇	七婆峪水库	0.00	72.40	0.00
观音寺镇	群工水库	0.00	0.02	45.00
观音寺镇	群英水库	0.00	8.32	22.98
观音寺镇	松林峪水库	0.00	5.77	87.42
观音寺镇	笋子溪水库	0.00	0.40	46.61
观音寺镇	王家湾水库	0.00	45.87	0.00
观音寺镇	杨溪峪水库	0.00	5.49	0.00
观音寺镇	张家冲水库	0.00	0.40	73.52
龙潭镇	陈家峪水库	0.00	3.74	30.59
龙潭镇	独石岩水库	0.00	7.85	0.00
龙潭镇	斧头峪水库	0.00	25.72	0.00
龙潭镇	贺家湾水库	0.00	7.29	0.00
龙潭镇	黄草湾水库	0.00	60.51	0.14
龙潭镇	馒头山水库	0.00	27.86	0.00
龙潭镇	杨溪峪水库	0.00	100.98	0.00
龙潭镇	张家溶水库	0.00	1.71	18.82
青林回族维吾尔族乡	羊尔埧水库	0.00	8.27	0.00
青林回族维吾尔族乡	杨家洞水库	0.00	7.65	0.00
青林回族维吾尔族乡	长峪水库	0.00	13.79	0.00
余家坪乡	枞树峪水库	0.00	28.91	0.00
余家坪乡	戈尔峪水库	0.00	35.33	0.00
余家坪乡	鸿鹄峪水库	0.00	51.81	0.00
余家坪乡	花岩山水库	0.00	98.14	0.00
余家坪乡	蒋家峪水库	0.00	16.25	57.15
余家坪乡	金洞水库	0.00	15.53	0.00
余家坪乡	倪家峪水库	0.00	42.99	0.00
余家坪乡	申门厅水库	0.00	31.63	0.00
余家坪乡	团鱼孔水库	0.00	35.75	0.00

乡镇街道	水库工程名称	保护范围线与已审批建设用地红线重叠面积(亩)	保护范围线与基本农田重叠面积(亩)	保护范围线与生态红线重叠面积(亩)
余家坪乡	猪槽峪水库	0.00	40.34	0.40
合计		3.75	4624.25	1335.47

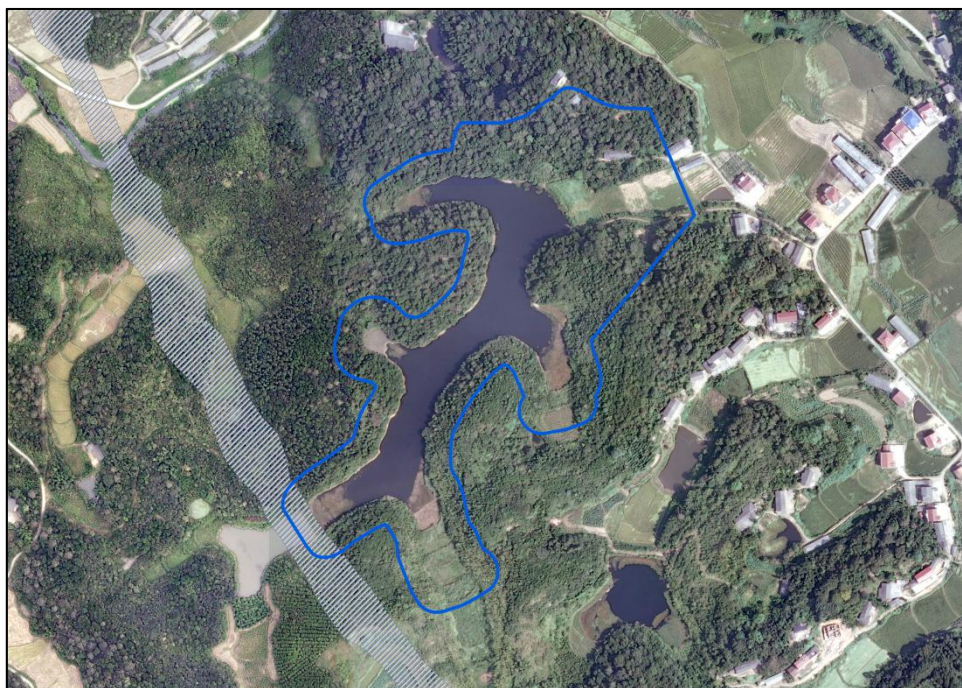


图 6-3 水库工程保护范围线与已审批建设用地红线范围重叠情况



图 6-4 水库工程保护范围线与基本农田保护区重叠情况



图 6-5 水库工程保护范围线与生态红线范围重叠情况

7 总结

(1) 水利工程划定方案编制过程中形成电子数据成果内容和各项技术指标均严格按照《湖南省水利工程管理与保护范围划界技术指南》(试行)。

(2) 在项目实施过程中, 项目组技术负责人组织技术人员收集了大量相关资料, 根据工序和项目具体要求编写了详细的技术设计书, 并组织项目参与人员进行技术培训, 学习相关技术规程规范、技术方案、工作管理规定。在作业实施过程中, 技术负责人定期组织召开经验总结和交流会议, 会中作业人员各抒己见, 讨论、研究作业方法, 改进作业流程, 提出问题解决办法。通过一系列措施, 从技术上确保了本项目成果的质量。

(3) 本次划界工作外业调绘时, 充分利用已有的基本农田保护区、建设用地红线、生态保护红线等自然资源大数据, 这些数据不仅减少了工作量, 提高效率, 有效保证数据质量。

(4) 经比对核查, 按照划界标准划定的管理范围界线主要是与基本农田保护区、生态保护红线存在重叠, 与已审批的建设用地红线无重叠; 保护范围界线与基本农田保护区、生态保护红线、已审批的建设用地红线存在重叠。

(5) 在外业过程中存在现场情况与 1: 2000 正射影像不符的情况, 现场情况发生了较大变化, 在此情况下结合使用了最新谷歌底图以及 2020 年三调变更调查第四季度影像, 保证了水库数据的时效性及真实性。

(6) 充分的准备和密切配合, 是项目取得成功的前提。在划界工作调查开始前, 县水利局制定了实际、切实可行的技术路线和实施方案, 并在调查过程中不断完善和创新工作方法, 使得本项目能够顺利完成。在县水利局的精心指导下, 与各乡镇政府及其水利工程管理单位的密切配合下, 按照水利厅总体部署和要求, 积极工作, 上下同心, 按时按质完成了工作。

本次工作所有成果均满足相关规程、规范的要求。

8 附件

8.1 成果图

- 1.《湖南省桃源县小（2）型水库工程管理与保护范围划定图（一包）》

8.2 成果表

桃源县小（2）型水库（一包）电子界桩、电子告示牌成果表

中央经线 111°

2000 国家大地坐标系

1985 国家高程基准

单位：米

所在乡镇	工程名称	编号	坐落村	坐标		高程	备注
				X	Y		
漳江街道	白鹤山水库	BHS-GSP-B001	金凤村	37535370.310	3202002.670	58.10	保护范围告示牌
		BHS-GSP-G001	金凤村	37535314.090	3201946.282	59.80	管理范围告示牌
		BHS-SK-B001	金凤村	37535179.470	3202011.342	70.80	坝区保护范围界桩
		BHS-SK-B002	金凤村	37535288.240	3202063.864	86.50	坝区保护范围界桩
		BHS-SK-B003	金凤村	37535391.190	3201954.324	58.20	坝区保护范围界桩
		BHS-SK-B004	金凤村	37535301.230	3201845.199	73.70	坝区保护范围界桩
		BHS-SK-B005	金凤村	37535269.480	3201765.759	66.80	库区保护范围界桩
		BHS-SK-B006	金凤村	37535206.670	3201624.394	65.80	库区保护范围界桩
		BHS-SK-B007	云台村	37535052.200	3201666.724	63.40	库区保护范围界桩
		BHS-SK-B008	金凤村	37535081.160	3201857.687	69.90	库区保护范围界桩
		BHS-SK-B009	金凤村	37535107.370	3201952.950	64.30	库区保护范围界桩
		BHS-SK-G001	金凤村	37535226.410	3201989.831	62.98	坝区管理范围界桩
		BHS-SK-G002	金凤村	37535319.100	3202001.764	61.50	坝区管理范围界桩
		BHS-SK-G003	金凤村	37535346.480	3201948.721	58.90	坝区管理范围界桩
		BHS-SK-G004	金凤村	37535266.730	3201930.565	62.98	坝区管理范围界桩
		BHS-SK-G005	金凤村	37535258.320	3201783.922	62.98	库区管理范围界桩
		BHS-SK-G006	金凤村	37535199.770	3201643.740	62.98	库区管理范围界桩
		BHS-SK-G007	金凤村	37535069.220	3201677.855	62.98	库区管理范围界桩
		BHS-SK-G008	金凤村	37535109.590	3201862.671	62.98	库区管理范围界桩
		BHS-SK-G009	金凤村	37535123.240	3201965.125	62.98	库区管理范围界桩
	陈家冲水库	CJC-GSP-B001	高岩村	37535702.520	3194907.431	89.60	保护范围告示牌
		CJC-GSP-G001	高岩村	37535748.590	3194789.909	83.00	管理范围告示牌
		CJC-SK-B001	高岩村	37535671.170	3194912.837	95.20	坝区保护范围界桩
		CJC-SK-B002	高岩村	37535797.380	3194888.436	73.10	坝区保护范围界桩
		CJC-SK-B003	高岩村	37535872.360	3194810.620	60.10	坝区保护范围界桩
		CJC-SK-B004	高岩村	37535795.570	3194678.786	91.70	坝区保护范围界桩

所在乡镇	工程名称	编号	坐落村	坐标		高程	备注
				X	Y		
漳江街道	陈家冲水库	CJC-SK-B005	高岩村	37535663.450	3194633.616	87.60	库区保护范围界桩
		CJC-SK-B006	高岩村	37535528.810	3194576.144	81.20	库区保护范围界桩
		CJC-SK-B007	高岩村	37535372.540	3194565.930	82.50	库区保护范围界桩
		CJC-SK-B008	高岩村	37535184.960	3194568.865	79.80	库区保护范围界桩
		CJC-SK-B009	高岩村	37535349.570	3194940.311	83.30	库区保护范围界桩
		CJC-SK-G001	高岩村	37535722.350	3194891.142	78.88	坝区管理范围界桩
		CJC-SK-G002	高岩村	37535823.480	3194877.852	61.50	坝区管理范围界桩
		CJC-SK-G003	高岩村	37535820.430	3194809.124	60.70	坝区管理范围界桩
		CJC-SK-G004	高岩村	37535758.060	3194714.088	78.88	坝区管理范围界桩
		CJC-SK-G005	高岩村	37535658.380	3194655.137	78.88	库区管理范围界桩
		CJC-SK-G006	高岩村	37535512.940	3194588.319	78.88	库区管理范围界桩
		CJC-SK-G007	高岩村	37535374.890	3194585.929	78.88	库区管理范围界桩
		CJC-SK-G008	高岩村	37535200.000	3194582.052	78.88	库区管理范围界桩
		CJC-SK-G009	高岩村	37535369.180	3194936.410	78.88	库区管理范围界桩
	符家冲水库	FJC-GSP-B001	高岩村	37536302.050	3197784.230	74.60	保护范围告示牌
		FJC-GSP-G001	高岩村	37536376.750	3197839.137	80.90	管理范围告示牌
		FJC-SK-B001	高岩村	37536393.670	3197880.055	97.00	坝区保护范围界桩
		FJC-SK-B002	高岩村	37536438.880	3197805.854	81.30	坝区保护范围界桩
		FJC-SK-B003	高岩村	37536308.520	3197742.619	78.80	坝区保护范围界桩
		FJC-SK-B004	高岩村	37536186.170	3197878.315	91.10	坝区保护范围界桩
		FJC-SK-B005	高岩村	37536315.620	3198309.775	86.70	库区保护范围界桩
		FJC-SK-B006	高岩村	37536514.100	3198299.309	87.90	库区保护范围界桩
		FJC-SK-G001	高岩村	37536352.450	3197923.180	81.39	坝区管理范围界桩
		FJC-SK-G002	高岩村	37536396.080	3197832.325	80.60	坝区管理范围界桩
		FJC-SK-G003	高岩村	37536297.630	3197791.863	88.30	坝区管理范围界桩
		FJC-SK-G004	高岩村	37536232.230	3197858.291	81.39	坝区管理范围界桩
		FJC-SK-G005	高岩村	37536348.950	3198284.579	81.39	库区管理范围界桩
		FJC-SK-G006	高岩村	37536481.170	3198297.837	81.39	库区管理范围界桩
	龙家冲水库	LJC-GSP-B001	高岩村	37538276.540	3197668.040	73.50	保护范围告示牌
		LJC-GSP-G001	高岩村	37538230.180	3197736.239	73.30	管理范围告示牌
		LJC-SK-B001	高岩村	37538280.260	3197810.986	86.70	坝区保护范围界桩
		LJC-SK-B002	高岩村	37538383.970	3197733.038	79.00	坝区保护范围界桩
		LJC-SK-B003	高岩村	37538214.300	3197506.982	69.80	坝区保护范围界桩
		LJC-SK-B004	高岩村	37538065.440	3197649.437	91.60	坝区保护范围界桩
		LJC-SK-B005	高岩村	37537759.330	3197618.759	81.70	库区保护范围界桩
		LJC-SK-B006	高岩村	37537670.470	3197917.549	78.90	库区保护范围界桩
		LJC-SK-B007	高岩村	37537544.730	3198069.954	82.30	库区保护范围界桩
		LJC-SK-B008	高桥村	37538218.780	3198034.620	78.20	库区保护范围界桩
		LJC-SK-B009	高桥村	37538374.100	3197903.563	85.70	库区保护范围界桩
		LJC-SK-G001	高岩村	37538229.590	3197779.730	74.67	坝区管理范围界桩
		LJC-SK-G002	高岩村	37538267.300	3197678.854	74.40	坝区管理范围界桩

所在乡镇	工程名称	编号	坐落村	坐标		高程	备注
				X	Y		
漳江街道	龙家冲水库	LJC-SK-G003	高岩村	37538193.820	3197562.700	71.40	坝区管理范围界桩
		LJC-SK-G004	高岩村	37538124.260	3197655.006	74.67	坝区管理范围界桩
		LJC-SK-G005	高岩村	37537753.070	3197637.884	74.67	库区管理范围界桩
		LJC-SK-G006	高岩村	37537683.650	3197902.512	74.67	库区管理范围界桩
		LJC-SK-G007	高岩村	37537564.350	3198073.856	74.67	库区管理范围界桩
		LJC-SK-G008	高桥村	37538221.670	3198014.078	74.67	库区管理范围界桩
		LJC-SK-G009	高桥村	37538354.260	3197892.393	74.67	库区管理范围界桩
	罗家冲水库	LJC-GSP-B001	高桥村	37538892.210	3198023.791	76.80	保护范围告示牌
		LJC-GSP-G001	高桥村	37538830.440	3198041.075	74.80	管理范围告示牌
		LJC-SK-B001	高桥村	37538923.470	3198059.067	78.50	坝区保护范围界桩
		LJC-SK-B002	高桥村	37538961.580	3198014.135	71.34	坝区保护范围界桩
		LJC-SK-B003	高桥村	37538830.120	3197908.910	68.90	坝区保护范围界桩
		LJC-SK-B004	高桥村	37538676.000	3197971.901	86.80	坝区保护范围界桩
		LJC-SK-B005	高桥村	37538619.490	3198015.889	82.20	库区保护范围界桩
		LJC-SK-B006	高桥村	37538549.440	3198083.691	81.60	库区保护范围界桩
		LJC-SK-B007	高桥村	37538435.280	3198253.437	77.80	库区保护范围界桩
		LJC-SK-B008	高桥村	37538576.380	3198433.404	78.10	库区保护范围界桩
		LJC-SK-B009	高桥村	37538696.810	3198386.950	80.10	库区保护范围界桩
		LJC-SK-B010	高桥村	37538770.060	3198273.142	82.40	库区保护范围界桩
		LJC-SK-B011	高桥村	37538894.220	3198197.000	79.10	库区保护范围界桩
		LJC-SK-G001	高桥村	37538855.230	3198074.744	74.39	坝区管理范围界桩
		LJC-SK-G002	高桥村	37538896.130	3198023.991	76.40	坝区管理范围界桩
		LJC-SK-G003	高桥村	37538808.150	3197955.295	68.60	坝区管理范围界桩
		LJC-SK-G004	高桥村	37538718.890	3198015.394	74.39	坝区管理范围界桩
		LJC-SK-G005	高桥村	37538640.170	3198027.602	74.39	库区管理范围界桩
		LJC-SK-G006	高桥村	37538537.780	3198103.298	74.39	库区管理范围界桩
		LJC-SK-G007	高桥村	37538458.290	3198262.170	74.39	库区管理范围界桩
		LJC-SK-G008	高桥村	37538567.720	3198410.207	74.39	库区管理范围界桩
		LJC-SK-G009	高桥村	37538697.770	3198366.950	74.39	库区管理范围界桩
		LJC-SK-G010	高桥村	37538751.120	3198266.713	74.39	库区管理范围界桩
		LJC-SK-G011	高桥村	37538894.220	3198177.000	74.39	库区管理范围界桩
	尸骨岗水库	SGG-GSP-B001	云台村	37534384.520	3200514.100	78.50	保护范围告示牌
		SGG-GSP-G001	云台村	37534532.530	3200499.866	80.50	管理范围告示牌
		SGG-SK-B001	云台村	37534511.550	3200575.730	83.40	坝区保护范围界桩
		SGG-SK-B002	云台村	37534596.710	3200487.205	78.30	坝区保护范围界桩
		SGG-SK-B003	云台村	37534380.960	3200384.555	75.40	坝区保护范围界桩
		SGG-SK-B004	云台村	37534389.600	3200552.560	79.30	坝区保护范围界桩
		SGG-SK-B005	云台村	37534301.080	3200818.548	80.30	库区保护范围界桩
		SGG-SK-B006	云台村	37534506.520	3200876.715	77.70	库区保护范围界桩
		SGG-SK-B007	云台村	37534598.150	3200666.345	79.10	库区保护范围界桩
		SGG-SK-G001	云台村	37534497.230	3200521.022	75.41	坝区管理范围界桩

所在乡镇	工程名称	编号	坐落村	坐标		高程	备注
				X	Y		
漳江街道	尸骨岗水库	SGG-SK-G002	云台村	37534549.560	3200473.567	76.50	坝区管理范围界桩
		SGG-SK-G003	云台村	37534434.940	3200444.438	74.70	坝区管理范围界桩
		SGG-SK-G004	云台村	37534414.920	3200509.264	75.41	坝区管理范围界桩
		SGG-SK-G005	云台村	37534320.020	3200812.119	75.41	库区管理范围界桩
		SGG-SK-G006	云台村	37534497.680	3200858.777	75.41	库区管理范围界桩
		SGG-SK-G007	云台村	37534581.320	3200655.298	75.41	库区管理范围界桩
	双墩水库	SY-GSP-B001	和谐村	37539774.910	3201750.695	76.30	保护范围告示牌
		SY-GSP-G001	和谐村	37539795.020	3201817.635	79.20	管理范围告示牌
		SY-SK-B001	和谐村	37539936.660	3201840.631	85.10	坝区保护范围界桩
		SY-SK-B002	和谐村	37539959.460	3201686.865	77.10	坝区保护范围界桩
		SY-SK-B003	和谐村	37539779.240	3201714.781	75.80	坝区保护范围界桩
		SY-SK-B004	和谐村	37539777.210	3201883.476	87.40	坝区保护范围界桩
		SY-SK-B005	和谐村	37539993.880	3202030.619	83.90	库区保护范围界桩
		SY-SK-G001	和谐村	37539929.350	3201791.187	79.94	坝区管理范围界桩
		SY-SK-G002	和谐村	37539923.000	3201721.812	75.80	坝区管理范围界桩
		SY-SK-G003	和谐村	37539790.670	3201769.105	75.40	坝区管理范围界桩
		SY-SK-G004	和谐村	37539795.390	3201835.783	79.94	坝区管理范围界桩
		SY-SK-G005	和谐村	37539988.980	3202008.085	79.94	库区管理范围界桩
	陶家溶水库	TJR-GSP-B001	金凤村	37536202.410	3201802.458	59.80	保护范围告示牌
		TJR-GSP-G001	金凤村	37536122.080	3201852.305	53.20	管理范围告示牌
		TJR-SK-B001	金旺村	37536255.230	3201945.999	69.10	坝区保护范围界桩
		TJR-SK-B002	金凤村	37536249.620	3201792.237	57.20	坝区保护范围界桩
		TJR-SK-B003	金凤村	37536097.020	3201797.741	54.10	坝区保护范围界桩
		TJR-SK-B004	金凤村	37536058.510	3201955.530	66.50	坝区保护范围界桩
		TJR-SK-B005	金凤村	37535871.400	3202444.180	66.10	库区保护范围界桩
		TJR-SK-B006	金凤村	37536108.710	3202525.203	60.10	库区保护范围界桩
		TJR-SK-B007	金旺村	37536432.340	3202032.665	68.80	库区保护范围界桩
		TJR-SK-G001	金旺村	37536205.930	3201912.013	60.59	坝区管理范围界桩
		TJR-SK-G002	金旺村	37536219.540	3201831.679	54.50	坝区管理范围界桩
		TJR-SK-G003	金凤村	37536122.870	3201844.675	60.50	坝区管理范围界桩
		TJR-SK-G004	金凤村	37536070.860	3201907.078	60.59	坝区管理范围界桩
		TJR-SK-G005	金凤村	37535890.720	3202439.003	60.59	库区管理范围界桩
		TJR-SK-G006	金凤村	37536116.370	3202506.725	60.59	库区管理范围界桩
		TJR-SK-G007	金凤村	37536395.390	3202047.535	60.59	库区管理范围界桩
	岩峪水库	YY-GSP-B001	金旺村	37536297.790	3199501.984	69.60	保护范围告示牌
		YY-GSP-G001	金旺村	37536389.630	3199435.131	73.20	管理范围告示牌
		YY-SK-B001	金旺村	37536183.990	3199426.308	78.60	坝区保护范围界桩
		YY-SK-B002	金旺村	37536316.470	3199542.201	71.04	坝区保护范围界桩
		YY-SK-B003	金旺村	37536379.560	3199500.683	63.80	坝区保护范围界桩
		YY-SK-B004	金旺村	37536530.490	3199407.296	78.50	坝区保护范围界桩
		YY-SK-B005	金旺村	37536563.000	3199243.063	81.10	库区保护范围界桩

所在乡镇	工程名称	编号	坐落村	坐标		高程	备注
				X	Y		
漳江街道	岩峪水库	YY-SK-B006	金旺村	37536569.450	3199178.051	77.40	库区保护范围界桩
		YY-SK-B007	金旺村	37536531.140	3199108.932	74.90	库区保护范围界桩
		YY-SK-B008	金旺村	37536326.680	3199090.793	82.10	库区保护范围界桩
		YY-SK-B009	金旺村	37536245.610	3199111.604	82.50	库区保护范围界桩
		YY-SK-G001	金旺村	37536241.070	3199444.049	74.57	坝区管理范围界桩
		YY-SK-G002	金旺村	37536283.910	3199499.133	72.70	坝区管理范围界桩
		YY-SK-G003	金旺村	37536439.080	3199456.904	69.00	坝区管理范围界桩
		YY-SK-G004	金旺村	37536506.340	3199402.881	78.57	坝区管理范围界桩
		YY-SK-G005	金旺村	37536548.860	3199257.205	74.57	库区管理范围界桩
		YY-SK-G006	金旺村	37536551.080	3199186.826	74.57	库区管理范围界桩
		YY-SK-G007	金旺村	37536515.430	3199121.310	74.57	库区管理范围界桩
		YY-SK-G008	金旺村	37536339.860	3199105.830	74.57	库区管理范围界桩
		YY-SK-G009	金旺村	37536241.710	3199131.220	74.57	库区管理范围界桩
	云台水库	YT-GSP-B001	云台村	37532996.970	3200232.969	87.80	保护范围告示牌
		YT-GSP-G001	云台村	37532922.570	3200165.826	86.70	管理范围告示牌
		YT-SK-B001	云台村	37533052.080	3200299.898	82.30	坝区保护范围界桩
		YT-SK-B002	云台村	37533092.210	3200189.030	93.40	坝区保护范围界桩
		YT-SK-B003	云台村	37533021.110	3200105.588	73.20	坝区保护范围界桩
		YT-SK-B004	云台村	37532804.850	3200092.054	86.03	库区保护范围界桩
		YT-SK-B005	云台村	37532566.920	3199977.737	86.70	库区保护范围界桩
		YT-SK-B006	云台村	37532264.590	3200541.899	85.60	库区保护范围界桩
		YT-SK-B007	云台村	37532450.860	3200740.855	86.70	库区保护范围界桩
		YT-SK-B008	云台村	37532704.240	3200765.301	94.50	库区保护范围界桩
		YT-SK-B009	云台村	37532985.290	3200498.011	87.40	库区保护范围界桩
		YT-SK-G001	云台村	37532944.580	3200283.064	82.97	坝区管理范围界桩
		YT-SK-G002	云台村	37533050.790	3200221.748	86.90	坝区管理范围界桩
		YT-SK-G003	云台村	37532990.310	3200145.750	72.80	坝区管理范围界桩
		YT-SK-G004	云台村	37532878.660	3200169.528	82.97	坝区管理范围界桩
		YT-SK-G005	云台村	37532575.520	3199996.280	82.97	库区管理范围界桩
		YT-SK-G006	云台村	37532275.710	3200525.269	82.97	库区管理范围界桩
		YT-SK-G007	云台村	37532461.030	3200715.550	82.97	库区管理范围界桩
		YT-SK-G008	云台村	37532704.240	3200745.301	82.97	库区管理范围界桩
		YT-SK-G009	云台村	37532950.970	3200480.811	82.97	库区管理范围界桩
架桥镇	湖溶水库	HR-GSP-B001	挖断岗村	37552051.300	3228887.728	101.50	保护范围告示牌
		HR-GSP-G001	挖断岗村	37551776.980	3229010.221	100.50	管理范围告示牌
		HR-SK-B001	挖断岗村	37551864.280	3229215.506	107.50	坝区保护范围界桩
		HR-SK-B002	挖断岗村	37552193.262	3228863.725	102.10	库区保护范围界桩
		HR-SK-B003	挖断岗村	37551877.560	3228943.244	110.80	坝区保护范围界桩
		HR-SK-B004	挖断岗村	37551688.800	3229027.529	96.60	坝区保护范围界桩
		HR-SK-B005	挖断岗村	37551677.950	3229167.191	101.03	坝区保护范围界桩
		HR-SK-G001	挖断岗村	37551871.180	3229153.025	100.58	库区管理范围界桩

所在乡镇	工程名称	编号	坐落村	坐标		高程	备注
				X	Y		
架桥镇	湖溶水库	HR-SK-G002	挖断岗村	37552163.730	3228918.581	100.58	库区管理范围界桩
		HR-SK-G003	挖断岗村	37551850.030	3228986.817	100.58	库区管理范围界桩
		HR-SK-G004	挖断岗村	37551759.940	3228966.658	100.58	坝区管理范围界桩
		HR-SK-G005	挖断岗村	37551729.530	3229161.730	93.05	坝区管理范围界桩
	军溶水库	JR-GSP-B001	茶林村	37553239.600	3226214.221	121.40	保护范围告示牌
		JR-GSP-G001	茶林村	37553387.640	3226057.627	116.90	管理范围告示牌
		JR-SK-B001	茶林村	37553485.210	3226080.735	105.80	坝区保护范围界桩
		JR-SK-B002	茶林村	37553335.530	3225964.458	115.30	坝区保护范围界桩
		JR-SK-B003	茶林村	37553093.160	3225963.453	120.00	库区保护范围界桩
		JR-SK-B004	茶林村	37553224.650	3226216.269	121.90	坝区保护范围界桩
		JR-SK-B005	茶林村	37553316.200	3226268.225	109.50	坝区保护范围界桩
		JR-SK-G001	茶林村	37553358.610	3226008.789	116.81	坝区管理范围界桩
		JR-SK-G002	茶林村	37553261.850	3225920.727	116.81	库区管理范围界桩
		JR-SK-G003	茶林村	37553065.660	3226007.281	116.81	库区管理范围界桩
		JR-SK-G004	茶林村	37553267.950	3226191.269	116.81	坝区管理范围界桩
		JR-SK-G005	茶林村	37553349.570	3226192.163	111.20	坝区管理范围界桩
		JR-SK-G006	茶林村	37553436.910	3226067.794	115.20	坝区管理范围界桩
	麻雀湾水库	MQW-GSP-B001	叶家坡村	37551858.680	3226010.714	98.40	保护范围告示牌
		MQW-GSP-G001	叶家坡村	37551941.030	3225981.875	98.60	管理范围告示牌
		MQW-SK-B001	叶家坡村	37551841.970	3225903.663	86.20	坝区保护范围界桩
		MQW-SK-B002	东门桥居委会	37551841.010	3226404.488	98.20	库区保护范围界桩
		MQW-SK-B003	叶家坡村	37552081.130	3226401.423	99.20	库区保护范围界桩
		MQW-SK-B004	叶家坡村	37552035.700	3225971.984	108.78	坝区保护范围界桩
		MQW-SK-B005	叶家坡村	37551926.160	3225882.011	97.20	坝区保护范围界桩
		MQW-SK-G001	叶家坡村	37551842.040	3226049.991	97.42	库区管理范围界桩
		MQW-SK-G002	叶家坡村	37551852.120	3226387.858	97.42	库区管理范围界桩
		MQW-SK-G003	叶家坡村	37552076.110	3226378.541	97.42	库区管理范围界桩
		MQW-SK-G004	叶家坡村	37552040.500	3226041.142	97.42	库区管理范围界桩
		MQW-SK-G005	叶家坡村	37551987.090	3225991.976	97.42	坝区管理范围界桩
		MQW-SK-G006	叶家坡村	37551942.240	3225929.358	98.23	坝区管理范围界桩
		MQW-SK-G007	叶家坡村	37551858.040	3225951.009	87.10	坝区管理范围界桩
	三角档水库	SJD-GSP-B001	盘龙桥居委会	37549570.390	3232298.359	68.30	保护范围告示牌
		SJD-GSP-G001	先锋村	37549395.920	3231836.325	65.50	管理范围告示牌
		SJD-SK-B001	先锋村	37549363.780	3231728.334	60.00	坝区保护范围界桩
		SJD-SK-B002	先锋村	37549318.690	3231895.745	74.80	坝区保护范围界桩
		SJD-SK-B003	盘龙桥居委会	37549353.100	3232144.855	66.80	库区保护范围界桩
		SJD-SK-B004	盘龙桥居委会	37549518.390	3232521.715	63.20	库区保护范围界桩
		SJD-SK-B005	盘龙桥居委会	37549566.060	3232302.642	71.00	库区保护范围界桩
		SJD-SK-B006	盘龙桥居委会	37549969.770	3232520.678	62.30	库区保护范围界桩
		SJD-SK-B007	盘龙桥居委会	37549875.620	3231949.994	72.81	库区保护范围界桩
		SJD-SK-B008	先锋村	37549597.920	3231842.664	74.20	坝区保护范围界桩

所在乡镇	工程名称	编号	坐落村	坐标		高程	备注
				X	Y		
架桥镇	三角塄水库	SJD-SK-B009	先锋村	37549455.710	3231679.859	59.98	坝区保护范围界桩
		SJD-SK-G001	先锋村	37549416.550	3231894.675	62.91	库区管理范围界桩
		SJD-SK-G002	盘龙桥居委会	37549490.610	3232480.141	62.91	库区管理范围界桩
		SJD-SK-G003	盘龙桥居委会	37549674.060	3232304.159	62.91	库区管理范围界桩
		SJD-SK-G004	盘龙桥居委会	37549932.180	3232487.711	62.91	库区管理范围界桩
		SJD-SK-G005	先锋村	37549502.300	3231974.869	62.91	库区管理范围界桩
		SJD-SK-G006	盘龙桥居委会	37549857.730	3232057.323	62.91	库区管理范围界桩
		SJD-SK-G007	先锋村	37549547.250	3231827.035	62.91	坝区管理范围界桩
		SJD-SK-G008	先锋村	37549498.050	3231741.632	62.36	坝区管理范围界桩
		SJD-SK-G009	先锋村	37549356.410	3231800.495	69.23	坝区管理范围界桩
	张家溶水库	ZJR-GSP-B001	兴庵村	37545445.540	3230560.448	73.10	保护范围告示牌
		ZJR-GSP-G001	翰林村	37545731.390	3230273.978	75.90	管理范围告示牌
		ZJR-SK-B001	翰林村	37545511.860	3230191.080	73.50	坝区保护范围界桩
		ZJR-SK-B002	兴庵村	37545331.430	3230898.010	75.80	库区保护范围界桩
		ZJR-SK-B003	翰林村	37545641.740	3230706.564	74.90	库区保护范围界桩
		ZJR-SK-B004	翰林村	37545853.180	3230649.794	78.40	库区保护范围界桩
		ZJR-SK-B005	翰林村	37545975.630	3230427.617	76.50	库区保护范围界桩
		ZJR-SK-B006	翰林村	37545839.830	3230274.874	83.56	坝区保护范围界桩
		ZJR-SK-B007	翰林村	37545725.250	3230163.581	73.50	坝区保护范围界桩
		ZJR-SK-G001	翰林村	37545548.170	3230215.386	73.20	坝区管理范围界桩
		ZJR-SK-G002	翰林村	37545538.750	3230316.848	74.53	坝区管理范围界桩
		ZJR-SK-G003	兴庵村	37545298.040	3230848.246	74.53	库区管理范围界桩
		ZJR-SK-G004	翰林村	37545568.240	3230461.385	74.53	库区管理范围界桩
		ZJR-SK-G005	翰林村	37545694.010	3230675.172	74.53	库区管理范围界桩
		ZJR-SK-G006	翰林村	37545851.870	3230629.837	74.53	库区管理范围界桩
		ZJR-SK-G007	翰林村	37545933.670	3230448.851	74.53	库区管理范围界桩
		ZJR-SK-G008	翰林村	37545772.220	3230327.071	74.53	坝区管理范围界桩
		ZJR-SK-G009	翰林村	37545706.410	3230211.288	66.59	坝区管理范围界桩
陬市镇	荷花台水库	HHT-GSP-B001	神仙桥村	37553693.050	3224782.665	94.77	保护范围告示牌
		HHT-GSP-G001	神仙桥村	37553637.330	3224645.033	96.00	管理范围告示牌
		HHT-SK-B001	神仙桥村	37553657.590	3224854.944	111.56	坝区保护范围界桩
		HHT-SK-B002	神仙桥村	37553778.990	3224711.199	89.98	坝区保护范围界桩
		HHT-SK-B003	神仙桥村	37553618.690	3224513.994	95.14	坝区保护范围界桩
		HHT-SK-B004	神仙桥村	37553551.140	3224685.945	100.24	库区保护范围界桩
		HHT-SK-B005	茶林村	37553292.740	3225114.596	97.89	库区保护范围界桩
		HHT-SK-G001	神仙桥村	37553689.840	3224781.607	93.95	坝区管理范围界桩
		HHT-SK-G002	神仙桥村	37553729.690	3224723.807	90.30	坝区管理范围界桩
		HHT-SK-G003	神仙桥村	37553665.540	3224628.659	90.21	坝区管理范围界桩
		HHT-SK-G004	神仙桥村	37553610.050	3224648.757	93.95	坝区管理范围界桩
		HHT-SK-G005	茶林村	37553314.910	3225108.205	93.95	库区管理范围界桩
	杨家溶水库	YJR-GSP-B001	畚田村	37554661.100	3219243.010	66.29	保护范围告示牌

所在乡镇	工程名称	编号	坐落村	坐标		高程	备注
				X	Y		
澧市镇	杨家溶水库	YJR-GSP-G001	畚田村	37554664.190	3219396.066	66.51	管理范围告示牌
		YJR-SK-B001	畚田村	37554728.390	3219233.692	66.02	坝区保护范围界桩
		YJR-SK-B002	畚田村	37554572.960	3219225.518	59.16	坝区保护范围界桩
		YJR-SK-B003	畚田村	37554573.480	3219363.575	58.78	坝区保护范围界桩
		YJR-SK-B004	畚田村	37554650.310	3219477.726	66.50	坝区保护范围界桩
		YJR-SK-B005	畚田村	37554655.810	3219526.386	65.68	库区保护范围界桩
		YJR-SK-B006	畚田村	37554852.630	3219518.529	66.75	库区保护范围界桩
		YJR-SK-B007	畚田村	37554961.680	3219275.375	63.02	库区保护范围界桩
		YJR-SK-B008	畚田村	37554797.250	3219111.810	64.10	库区保护范围界桩
		YJR-SK-G001	畚田村	37554681.810	3219259.304	63.62	坝区管理范围界桩
		YJR-SK-G002	畚田村	37554618.960	3219243.250	59.12	坝区管理范围界桩
		YJR-SK-G003	畚田村	37554624.210	3219378.296	57.80	坝区管理范围界桩
		YJR-SK-G004	畚田村	37554683.740	3219412.126	63.62	坝区管理范围界桩
		YJR-SK-G005	畚田村	37554671.560	3219514.046	63.62	库区管理范围界桩
		YJR-SK-G006	畚田村	37554831.060	3219507.556	63.62	库区管理范围界桩
		YJR-SK-G007	畚田村	37554941.130	3219286.909	63.62	库区管理范围界桩
		YJR-SK-G008	畚田村	37554797.800	3219131.892	63.62	库区管理范围界桩
	寨子山水库	ZZS-GSP-B001	青龙村	37552919.530	3223861.333	83.10	保护范围告示牌
		ZZS-GSP-G001	青龙村	37552915.590	3223791.827	83.50	管理范围告示牌
		ZZS-SK-B001	青龙村	37552991.310	3223726.366	85.90	坝区保护范围界桩
		ZZS-SK-B002	青龙村	37552820.240	3223841.431	70.00	坝区保护范围界桩
		ZZS-SK-B003	神仙桥村	37553004.540	3223867.047	93.80	坝区保护范围界桩
		ZZS-SK-B004	神仙桥村	37553024.850	3224166.415	82.50	库区保护范围界桩
		ZZS-SK-B005	神仙桥村	37553261.730	3224153.865	82.60	库区保护范围界桩
		ZZS-SK-B006	神仙桥村	37553390.100	3223920.910	81.30	库区保护范围界桩
		ZZS-SK-B007	神仙桥村	37553220.670	3223816.529	84.50	库区保护范围界桩
		ZZS-SK-B008	神仙桥村	37553298.290	3223740.674	84.80	库区保护范围界桩
		ZZS-SK-B009	神仙桥村	37553282.580	3223576.976	81.80	库区保护范围界桩
		ZZS-SK-G001	青龙村	37552951.760	3223786.407	81.18	坝区管理范围界桩
		ZZS-SK-G002	青龙村	37552870.320	3223840.779	69.30	坝区管理范围界桩
		ZZS-SK-G003	青龙村	37552955.680	3223855.620	81.18	库区管理范围界桩
		ZZS-SK-G004	神仙桥村	37553026.180	3224146.525	81.18	库区管理范围界桩
		ZZS-SK-G005	神仙桥村	37553249.310	3224132.306	81.18	库区管理范围界桩
		ZZS-SK-G006	神仙桥村	37553370.170	3223919.263	81.18	库区管理范围界桩
		ZZS-SK-G007	神仙桥村	37553216.380	3223836.174	81.18	库区管理范围界桩
		ZZS-SK-G008	神仙桥村	37553267.270	3223727.903	81.18	库区管理范围界桩
		ZZS-SK-G009	神仙桥村	37553275.940	3223595.773	81.18	库区管理范围界桩
枫树维吾尔族回族乡	牛场水库	NC-GSP-B001	金凤桥村	37544131.720	3212788.206	57.40	保护范围告示牌
		NC-GSP-G001	金凤桥村	37543996.940	3212756.149	50.50	管理范围告示牌
		NC-SK-B001	金凤桥村	37544035.410	3212684.600	46.70	坝区保护范围界桩
		NC-SK-B002	金凤桥村	37543920.960	3212902.217	75.50	库区保护范围界桩

所在乡镇	工程名称	编号	坐落村	坐标		高程	备注
				X	Y		
枫树维吾尔族回族乡	牛场水库	NC-SK-B003	金凤桥村	37544184.200	3213190.842	67.50	库区保护范围界桩
		NC-SK-B004	田河坝村	37544490.540	3213568.011	55.60	库区保护范围界桩
		NC-SK-B005	金凤桥村	37544292.600	3212871.159	73.86	库区保护范围界桩
		NC-SK-B006	金凤桥村	37544118.440	3212687.282	48.50	坝区保护范围界桩
		NC-SK-G001	金凤桥村	37544000.420	3212730.947	49.50	坝区管理范围界桩
		NC-SK-G002	金凤桥村	37543960.950	3212825.735	55.14	坝区管理范围界桩
		NC-SK-G003	田河坝村	37543925.150	3213040.916	55.14	库区管理范围界桩
		NC-SK-G004	金凤桥村	37544189.470	3213055.670	55.14	库区管理范围界桩
		NC-SK-G005	田河坝村	37544462.990	3213524.538	55.14	库区管理范围界桩
		NC-SK-G006	金凤桥村	37544364.260	3212988.727	55.14	库区管理范围界桩
		NC-SK-G007	金凤桥村	37544186.200	3212821.240	74.32	坝区管理范围界桩
		NC-SK-G008	金凤桥村	37544080.200	3212724.652	45.60	坝区管理范围界桩
木塘垸镇	金山寺水库	JSS-GSP-B001	金山村	37553626.340	3205676.595	63.40	保护范围告示牌
		JSS-GSP-G001	金山村	37554182.750	3205834.953	61.20	管理范围告示牌
		JSS-SK-B001	金山村	37554143.460	3205933.171	66.00	坝区保护范围界桩
		JSS-SK-B002	金山村	37554280.710	3205765.686	48.51	坝区保护范围界桩
		JSS-SK-B003	金山村	37554159.780	3205554.467	69.00	坝区保护范围界桩
		JSS-SK-B004	金山村	37554006.500	3205456.926	59.12	库区保护范围界桩
		JSS-SK-B005	金山村	37553783.080	3205489.344	62.54	库区保护范围界桩
		JSS-SK-B006	金山村	37553600.020	3205580.398	60.70	库区保护范围界桩
		JSS-SK-B007	金山村	37553651.620	3205865.226	64.75	库区保护范围界桩
		JSS-SK-B008	金山村	37553828.710	3205931.767	59.88	库区保护范围界桩
		JSS-SK-G001	金山村	37554152.500	3205829.108	58.68	库区管理范围界桩
		JSS-SK-G002	金山村	37554231.000	3205700.806	50.01	坝区管理范围界桩
		JSS-SK-G003	金山村	37554158.190	3205645.490	58.68	坝区管理范围界桩
		JSS-SK-G004	金山村	37553978.710	3205470.620	58.68	库区管理范围界桩
		JSS-SK-G005	金山村	37553781.770	3205509.301	58.68	库区管理范围界桩
		JSS-SK-G006	金山村	37553615.890	3205592.572	58.68	库区管理范围界桩
		JSS-SK-G007	金山村	37553674.220	3205899.498	58.68	库区管理范围界桩
		JSS-SK-G008	金山村	37553859.560	3205919.059	58.68	库区管理范围界桩
	吴家溶水库	WJR-GSP-B001	金山村	37553065.010	3203852.033	81.78	保护范围告示牌
		WJR-GSP-G001	金山村	37553074.850	3203825.986	83.45	管理范围告示牌
		WJR-SK-B001	金山村	37552956.620	3203782.617	86.75	库区保护范围界桩
		WJR-SK-B002	金山村	37553050.600	3203884.450	82.78	库区保护范围界桩
		WJR-SK-B003	金山村	37553179.770	3203895.187	72.90	库区保护范围界桩
		WJR-SK-B004	金山村	37553243.170	3203718.389	89.97	库区保护范围界桩
		WJR-SK-B005	金山村	37553409.690	3203450.288	87.45	库区保护范围界桩
		WJR-SK-B006	金山村	37553205.210	3203417.892	89.88	库区保护范围界桩
		WJR-SK-B007	金山村	37553116.590	3203389.746	90.50	库区保护范围界桩
		WJR-SK-B008	金山村	37553031.790	3203338.408	87.50	库区保护范围界桩
		WJR-SK-G001	金山村	37553029.670	3203793.920	85.28	坝区管理范围界桩

所在乡镇	工程名称	编号	坐落村	坐标		高程	备注
				X	Y		
木塘垸镇	吴家溶水库	WJR-SK-G002	金山村	37553060.220	3203865.305	81.58	坝区管理范围界桩
		WJR-SK-G003	金山村	37553172.700	3203845.756	75.40	坝区管理范围界桩
		WJR-SK-G004	金山村	37553174.460	3203776.977	85.28	坝区管理范围界桩
		WJR-SK-G005	金山村	37553401.570	3203471.409	85.28	库区管理范围界桩
		WJR-SK-G006	金山村	37553213.830	3203435.938	85.28	库区管理范围界桩
		WJR-SK-G007	金山村	37553098.300	3203376.165	85.28	库区管理范围界桩
		WJR-SK-G008	金山村	37553049.330	3203347.993	85.28	库区管理范围界桩
马鬃岭镇	和平水库	HP-GSP-B001	刘炎村	37539814.340	3236280.357	90.20	保护范围告示牌
		HP-GSP-G001	刘炎村	37539682.370	3236325.336	91.50	管理范围告示牌
		HP-SK-B001	刘炎村	37539604.400	3236332.463	93.10	坝区保护范围界桩
		HP-SK-B002	刘炎村	37539697.630	3236443.252	86.40	坝区保护范围界桩
		HP-SK-B003	刘炎村	37539877.030	3236322.022	99.10	坝区保护范围界桩
		HP-SK-B004	刘炎村	37539801.030	3236175.893	93.80	坝区保护范围界桩
		HP-SK-B005	刘炎村	37539831.200	3236070.914	94.10	库区保护范围界桩
		HP-SK-B006	刘炎村	37539583.980	3236161.397	93.90	库区保护范围界桩
		HP-SK-B007	刘炎村	37539521.260	3236311.875	91.90	库区保护范围界桩
		HP-SK-G001	刘炎村	37539699.210	3236284.778	89.96	坝区管理范围界桩
		HP-SK-G002	刘炎村	37539710.320	3236392.443	93.50	坝区管理范围界桩
		HP-SK-G003	刘炎村	37539873.280	3236273.629	103.34	坝区管理范围界桩
		HP-SK-G004	刘炎村	37539770.290	3236238.323	89.96	坝区管理范围界桩
		HP-SK-G005	刘炎村	37539770.450	3236053.169	89.96	库区管理范围界桩
		HP-SK-G006	刘炎村	37539594.680	3236182.597	89.96	库区管理范围界桩
		HP-SK-G007	刘炎村	37539540.490	3236304.438	89.96	库区管理范围界桩
	沙湾水库	SW-GSP-B001	兴庵村	37543646.830	3230305.485	71.10	保护范围告示牌
		SW-GSP-G001	兴庵村	37543600.310	3230280.741	75.20	管理范围告示牌
		SW-SK-B001	兴庵村	37543497.210	3230277.401	76.20	坝区保护范围界桩
		SW-SK-B002	兴庵村	37543674.010	3230364.611	79.81	坝区保护范围界桩
		SW-SK-B003	兴庵村	37543723.250	3230242.302	66.60	坝区保护范围界桩
		SW-SK-B004	兴庵村	37543685.970	3230082.642	78.40	库区保护范围界桩
		SW-SK-B005	兴庵村	37543666.090	3229968.138	79.45	库区保护范围界桩
		SW-SK-B006	兴庵村	37543345.920	3230005.634	75.20	库区保护范围界桩
		SW-SK-B007	兴庵村	37543332.980	3230210.754	75.70	库区保护范围界桩
		SW-SK-G001	兴庵村	37543546.730	3230286.305	72.12	坝区管理范围界桩
		SW-SK-G002	兴庵村	37543630.550	3230337.188	80.50	坝区管理范围界桩
		SW-SK-G003	兴庵村	37543708.940	3230193.907	76.90	坝区管理范围界桩
		SW-SK-G004	兴庵村	37543630.730	3230139.817	72.12	坝区管理范围界桩
		SW-SK-G005	兴庵村	37543645.500	3229975.198	72.12	库区管理范围界桩
		SW-SK-G006	兴庵村	37543360.090	3230027.216	72.12	库区管理范围界桩
		SW-SK-G007	兴庵村	37543351.370	3230202.862	72.12	库区管理范围界桩
	周家峪水库	ZJY-GSP-B001	三口堰村	37541396.400	3234315.992	86.70	保护范围告示牌
		ZJY-GSP-G001	三口堰村	37541443.670	3234296.243	86.10	管理范围告示牌

所在乡镇	工程名称	编号	坐落村	坐标		高程	备注
				X	Y		
马鬃岭镇	周家峪水库	ZJY-SK-B001	三口堰村	37541614.260	3234336.439	90.60	库区保护范围界桩
		ZJY-SK-B002	三口堰村	37541597.630	3234201.227	91.30	坝区保护范围界桩
		ZJY-SK-B003	三口堰村	37541379.280	3234191.803	86.50	坝区保护范围界桩
		ZJY-SK-B004	三口堰村	37541478.420	3234376.063	90.20	坝区保护范围界桩
		ZJY-SK-B005	刘炎村	37541423.650	3234767.242	86.10	库区保护范围界桩
		ZJY-SK-B006	刘炎村	37541703.060	3234817.167	89.80	库区保护范围界桩
		ZJY-SK-B007	刘炎村	37541734.570	3234532.379	89.20	库区保护范围界桩
		ZJY-SK-G001	三口堰村	37541592.630	3234290.663	85.56	坝区管理范围界桩
		ZJY-SK-G002	三口堰村	37541607.180	3234241.106	88.92	坝区管理范围界桩
		ZJY-SK-G003	三口堰村	37541417.800	3234243.829	87.60	坝区管理范围界桩
		ZJY-SK-G004	刘炎村	37541479.430	3234324.134	85.56	坝区管理范围界桩
		ZJY-SK-G005	刘炎村	37541442.250	3234759.891	85.56	库区管理范围界桩
		ZJY-SK-G006	刘炎村	37541699.640	3234797.462	85.56	库区管理范围界桩
		ZJY-SK-G007	刘炎村	37541703.420	3234571.186	85.56	库区管理范围界桩
盘塘镇	车家坪水库	CJP-GSP-B001	莲蓬岗村	37552132.980	3230939.676	105.23	保护范围告示牌
		CJP-GSP-G001	莲蓬岗村	37552217.220	3231048.258	99.60	管理范围告示牌
		CJP-SK-B001	莲蓬岗村	37552058.970	3230992.253	97.50	坝区保护范围界桩
		CJP-SK-B002	莲蓬岗村	37552154.860	3231114.219	98.40	坝区保护范围界桩
		CJP-SK-B003	莲蓬岗村	37552311.180	3231041.104	104.10	坝区保护范围界桩
		CJP-SK-B004	莲蓬岗村	37552435.030	3230936.113	111.00	库区保护范围界桩
		CJP-SK-B005	莲蓬岗村	37552528.730	3230799.290	111.56	库区保护范围界桩
		CJP-SK-B006	莲蓬岗村	37552405.960	3230617.631	104.78	库区保护范围界桩
		CJP-SK-B007	莲蓬岗村	37552138.980	3230727.262	106.32	库区保护范围界桩
		CJP-SK-B008	莲蓬岗村	37552090.930	3230849.346	111.35	坝区保护范围界桩
		CJP-SK-G001	莲蓬岗村	37552099.060	3230961.427	97.50	坝区管理范围界桩
		CJP-SK-G002	莲蓬岗村	37552182.640	3231072.646	99.30	坝区管理范围界桩
		CJP-SK-G003	莲蓬岗村	37552244.550	3231037.912	103.69	坝区管理范围界桩
		CJP-SK-G004	莲蓬岗村	37552379.130	3230923.706	103.69	库区管理范围界桩
		CJP-SK-G005	挖断岗村	37552402.060	3230637.247	103.69	库区管理范围界桩
		CJP-SK-G006	莲蓬岗村	37552155.850	3230738.670	103.69	库区管理范围界桩
		CJP-SK-G007	莲蓬岗村	37552120.420	3230903.707	103.69	坝区管理范围界桩
	芦毛峪水库	LMY-GSP-B001	青草岗村	37547056.800	3239979.324	98.50	保护范围告示牌
		LMY-GSP-G001	青草岗村	37546973.830	3240071.029	98.35	管理范围告示牌
		LMY-SK-B001	青草岗村	37547141.080	3239904.739	103.56	坝区保护范围界桩
		LMY-SK-B002	青草岗村	37546955.510	3239938.914	88.60	坝区保护范围界桩
		LMY-SK-B003	青草岗村	37546908.640	3240155.271	104.10	坝区保护范围界桩
		LMY-SK-B004	青草岗村	37546966.550	3240277.170	97.86	库区保护范围界桩
		LMY-SK-B005	青草岗村	37547143.280	3240311.792	97.80	库区保护范围界桩
		LMY-SK-B006	青草岗村	37547281.350	3239993.917	100.20	库区保护范围界桩
		LMY-SK-G001	青草岗村	37547102.880	3239937.002	97.21	坝区管理范围界桩
		LMY-SK-G002	青草岗村	37547001.520	3239962.707	88.10	坝区管理范围界桩

所在乡镇	工程名称	编号	坐落村	坐标		高程	备注
				X	Y		
盘塘镇	芦毛峪水库	LMY-SK-G003	青草岗村	37546933.330	3240105.538	101.10	坝区管理范围界桩
		LMY-SK-G004	青草岗村	37546978.180	3240083.423	97.21	坝区管理范围界桩
		LMY-SK-G005	青草岗村	37546980.690	3240263.028	97.21	库区管理范围界桩
		LMY-SK-G006	青草岗村	37547175.260	3240294.702	97.21	库区管理范围界桩
		LMY-SK-G007	青草岗村	37547253.710	3240016.720	97.21	库区管理范围界桩
	毛堰水库	MY-GSP-B001	莲蓬岗村	37553083.150	3232626.089	91.70	保护范围告示牌
		MY-GSP-G001	莲蓬岗村	37552966.430	3232665.354	92.55	管理范围告示牌
		MY-SK-B001	莲蓬岗村	37553143.400	3232633.620	96.50	坝区保护范围界桩
		MY-SK-B002	莲蓬岗村	37553038.010	3232534.254	82.00	坝区保护范围界桩
		MY-SK-B003	莲蓬岗村	37552872.350	3232603.652	98.00	坝区保护范围界桩
		MY-SK-B004	莲蓬岗村	37552983.790	3232733.484	97.41	坝区保护范围界桩
		MY-SK-B005	莲蓬岗村	37553196.720	3232999.992	95.00	库区保护范围界桩
		MY-SK-B006	莲蓬岗村	37553340.710	3232881.275	94.30	库区保护范围界桩
		MY-SK-B007	回龙庵居委会	37553307.150	3232643.389	92.56	库区保护范围界桩
		MY-SK-G001	莲蓬岗村	37553095.030	3232630.626	90.82	坝区管理范围界桩
		MY-SK-G002	莲蓬岗村	37553046.400	3232583.640	82.95	坝区管理范围界桩
		MY-SK-G003	莲蓬岗村	37552963.190	3232687.956	90.82	坝区管理范围界桩
		MY-SK-G004	莲蓬岗村	37553218.900	3232993.578	90.82	库区管理范围界桩
		MY-SK-G005	莲蓬岗村	37553333.510	3232920.897	90.82	库区管理范围界桩
		MY-SK-G006	回龙庵居委会	37553284.230	3232640.096	90.82	库区管理范围界桩
	木叉堰水库	MCY-GSP-B001	回龙庵居委会	37553860.850	3232894.841	109.58	保护范围告示牌
		MCY-GSP-G001	回龙庵居委会	37553814.540	3232934.132	109.56	管理范围告示牌
		MCY-SK-B001	回龙庵居委会	37553885.360	3232966.687	117.90	坝区保护范围界桩
		MCY-SK-B002	回龙庵居委会	37553896.180	3232876.984	110.00	坝区保护范围界桩
		MCY-SK-B003	莲蓬岗村	37553663.110	3232781.203	106.50	坝区保护范围界桩
		MCY-SK-B004	莲蓬岗村	37553624.500	3232961.454	106.60	库区保护范围界桩
		MCY-SK-B005	莲蓬岗村	37553634.260	3233129.398	108.00	库区保护范围界桩
		MCY-SK-B006	回龙庵居委会	37553951.330	3233326.513	107.00	库区保护范围界桩
		MCY-SK-G001	回龙庵居委会	37553837.410	3232917.139	108.60	坝区管理范围界桩
		MCY-SK-G002	莲蓬岗村	37553691.110	3232843.708	107.00	坝区管理范围界桩
		MCY-SK-G003	回龙庵居委会	37553687.750	3232888.407	104.13	坝区管理范围界桩
		MCY-SK-G004	回龙庵居委会	37553673.610	3233013.743	104.13	库区管理范围界桩
		MCY-SK-G005	莲蓬岗村	37553655.250	3233128.481	104.13	库区管理范围界桩
		MCY-SK-G006	回龙庵居委会	37553952.270	3233306.544	104.13	库区管理范围界桩
		MCY-SK-G007	回龙庵居委会	37553795.490	3232936.098	104.13	坝区管理范围界桩
	七姓湾水库	QXW-GSP-B001	盘龙桥居委会	37547924.080	3232569.332	67.70	保护范围告示牌
		QXW-GSP-G001	盘龙桥居委会	37547829.990	3232497.867	67.85	管理范围告示牌
		QXW-SK-B001	盘龙桥居委会	37548008.100	3232616.546	76.00	坝区保护范围界桩
		QXW-SK-B002	盘龙桥居委会	37547985.620	3232493.957	58.20	坝区保护范围界桩
		QXW-SK-B003	盘龙桥居委会	37547789.380	3232412.705	78.00	坝区保护范围界桩
		QXW-SK-B004	盘龙桥居委会	37547695.480	3232489.378	73.30	库区保护范围界桩

所在乡镇	工程名称	编号	坐落村	坐标		高程	备注
				X	Y		
盘塘镇	七姓湾水库	QXW-SK-B005	盘龙桥居委会	37547547.740	3232567.958	68.80	库区保护范围界桩
		QXW-SK-B006	盘龙桥居委会	37547369.080	3232883.842	65.81	库区保护范围界桩
		QXW-SK-B007	盘龙桥居委会	37547962.390	3232875.322	65.50	库区保护范围界桩
		QXW-SK-G001	盘龙桥居委会	37547914.220	3232576.982	65.41	坝区管理范围界桩
		QXW-SK-G002	盘龙桥居委会	37547940.310	3232517.190	59.40	坝区管理范围界桩
		QXW-SK-G003	盘龙桥居委会	37547886.110	3232474.470	59.10	坝区管理范围界桩
		QXW-SK-G004	盘龙桥居委会	37547789.660	3232481.139	65.41	坝区管理范围界桩
		QXW-SK-G005	盘龙桥居委会	37547551.610	3232589.620	65.41	库区管理范围界桩
		QXW-SK-G006	盘龙桥居委会	37547799.980	3232631.641	65.41	库区管理范围界桩
		QXW-SK-G007	盘龙桥居委会	37547388.170	3232877.863	65.41	库区管理范围界桩
		QXW-SK-G008	盘龙桥居委会	37547954.660	3232856.511	65.41	库区管理范围界桩
		QXW-SK-G009	盘龙桥居委会	37547998.600	3232653.446	65.41	库区管理范围界桩
	群力水库	QL-GSP-B001	董家坪村	37545711.610	3232689.161	75.11	保护范围告示牌
		QL-GSP-G001	董家坪村	37545825.910	3232768.483	72.50	管理范围告示牌
		QL-SK-B001	董家坪村	37545895.910	3232833.344	81.26	坝区保护范围界桩
		QL-SK-B002	董家坪村	37545797.530	3232636.050	66.54	坝区保护范围界桩
		QL-SK-B003	董家坪村	37545635.200	3232630.227	85.90	坝区保护范围界桩
		QL-SK-B004	董家坪村	37545603.470	3232786.121	73.50	库区保护范围界桩
		QL-SK-B005	兴庵村	37545385.340	3233018.605	74.30	库区保护范围界桩
		QL-SK-B006	兴庵村	37545429.550	3233108.754	75.20	库区保护范围界桩
		QL-SK-B007	兴街村	37545378.140	3233281.254	74.20	库区保护范围界桩
		QL-SK-B008	董家坪村	37545579.180	3233216.580	81.00	库区保护范围界桩
		QL-SK-B009	董家坪村	37545744.000	3233056.674	73.40	库区保护范围界桩
		QL-SK-B010	董家坪村	37545800.810	3232907.588	74.90	库区保护范围界桩
		QL-SK-G001	董家坪村	37545818.090	3232796.753	72.81	坝区管理范围界桩
		QL-SK-G002	董家坪村	37545820.600	3232712.151	67.00	坝区管理范围界桩
		QL-SK-G003	董家坪村	37545671.690	3232664.407	80.00	坝区管理范围界桩
		QL-SK-G004	董家坪村	37545701.120	3232709.889	72.81	坝区管理范围界桩
		QL-SK-G005	兴庵村	37545403.820	3233026.259	72.81	库区管理范围界桩
		QL-SK-G006	兴街村	37545393.180	3233268.067	72.81	库区管理范围界桩
		QL-SK-G007	董家坪村	37545559.350	3233219.190	72.81	库区管理范围界桩
		QL-SK-G008	董家坪村	37545526.470	3233104.069	72.81	库区管理范围界桩
		QL-SK-G009	董家坪村	37545724.170	3233059.285	72.81	库区管理范围界桩
		QL-SK-G010	董家坪村	37545762.200	3232851.250	72.81	库区管理范围界桩
	永胜水库	YS-GSP-B001	黄叶岗村	37555026.320	3229482.854	94.70	保护范围告示牌
		YS-GSP-G001	黄叶岗村	37555005.100	3229550.455	94.80	管理范围告示牌
		YS-SK-B001	黄叶岗村	37555116.750	3229501.480	98.50	坝区保护范围界桩
		YS-SK-B002	黄叶岗村	37554955.760	3229426.358	79.70	坝区保护范围界桩
		YS-SK-B003	黄叶岗村	37554761.460	3229390.617	98.00	坝区保护范围界桩
		YS-SK-B004	黄叶岗村	37554702.810	3229474.448	98.90	坝区保护范围界桩
		YS-SK-B005	黄叶岗村	37554578.530	3229837.807	95.90	库区保护范围界桩

所在乡镇	工程名称	编号	坐落村	坐标		高程	备注
				X	Y		
盘塘镇	永胜水库	YS-SK-B006	黄叶岗村	37554741.750	3229665.774	95.50	库区保护范围界桩
		YS-SK-B007	黄叶岗村	37554559.530	3230292.730	92.10	库区保护范围界桩
		YS-SK-B008	黄叶岗村	37554956.690	3229857.574	92.00	库区保护范围界桩
		YS-SK-B009	黄叶岗村	37555004.940	3229652.464	95.80	库区保护范围界桩
		YS-SK-G001	黄叶岗村	37554988.470	3229565.076	92.32	坝区管理范围界桩
		YS-SK-G002	黄叶岗村	37555013.230	3229511.222	94.70	坝区管理范围界桩
		YS-SK-G003	黄叶岗村	37554795.910	3229455.498	95.00	坝区管理范围界桩
		YS-SK-G004	黄叶岗村	37554748.780	3229496.396	92.32	坝区管理范围界桩
		YS-SK-G005	黄叶岗村	37554582.770	3229818.262	92.32	库区管理范围界桩
		YS-SK-G006	黄叶岗村	37554760.290	3229644.160	92.32	库区管理范围界桩
		YS-SK-G007	黄叶岗村	37554606.220	3230323.365	92.32	库区管理范围界桩
		YS-SK-G008	黄叶岗村	37554856.060	3230012.173	92.32	库区管理范围界桩
		YS-SK-G009	黄叶岗村	37554937.060	3229853.750	92.32	库区管理范围界桩
双溪口镇	穿山洞水库	CSD-GSP-B001	金紫山村	37534549.330	3234378.014	67.40	保护范围告示牌
		CSD-GSP-G001	一字山村	37534487.600	3234594.134	68.20	管理范围告示牌
		CSD-SK-B001	一字山村	37534454.040	3234660.952	74.70	坝区保护范围界桩
		CSD-SK-B002	一字山村	37534614.530	3234643.064	62.40	坝区保护范围界桩
		CSD-SK-B003	金紫山村	37534598.850	3234311.226	67.20	坝区保护范围界桩
		CSD-SK-B004	金紫山村	37534483.460	3234320.522	76.10	坝区保护范围界桩
		CSD-SK-B005	金紫山村	37534384.540	3234176.566	70.30	库区保护范围界桩
		CSD-SK-B006	一字山村	37534259.400	3234487.047	72.90	库区保护范围界桩
		CSD-SK-B007	一字山村	37534315.130	3234702.967	68.10	库区保护范围界桩
		CSD-SK-G001	一字山村	37534493.050	3234615.372	67.07	坝区管理范围界桩
		CSD-SK-G002	一字山村	37534562.150	3234593.803	61.50	坝区管理范围界桩
		CSD-SK-G003	金紫山村	37534551.530	3234368.940	67.40	坝区管理范围界桩
		CSD-SK-G004	金紫山村	37534465.810	3234390.165	67.07	坝区管理范围界桩
		CSD-SK-G005	一字山村	37534364.170	3234193.774	67.07	库区管理范围界桩
		CSD-SK-G006	一字山村	37534272.620	3234469.367	67.07	库区管理范围界桩
		CSD-SK-G007	一字山村	37534328.500	3234687.906	67.07	库区管理范围界桩
	大别堵水库	DBY-GSP-B001	黄龙村	37534811.070	3238693.775	63.40	保护范围告示牌
		DBY-GSP-G001	黄龙村	37534696.700	3238498.287	72.80	管理范围告示牌
		DBY-SK-B001	黄龙村	37534744.810	3238781.962	72.80	坝区保护范围界桩
		DBY-SK-B002	黄龙村	37534839.360	3238677.644	62.90	坝区保护范围界桩
		DBY-SK-B003	黄龙村	37534765.410	3238477.353	71.70	坝区保护范围界桩
		DBY-SK-B004	黄龙村	37534573.740	3238535.336	70.20	坝区保护范围界桩
		DBY-SK-B005	黄龙村	37534457.440	3238608.622	69.90	库区保护范围界桩
		DBY-SK-B006	黄龙村	37534456.470	3238884.402	68.90	库区保护范围界桩
		DBY-SK-G001	黄龙村	37534742.760	3238731.929	68.27	坝区管理范围界桩
		DBY-SK-G002	黄龙村	37534798.970	3238713.626	67.10	坝区管理范围界桩
		DBY-SK-G003	黄龙村	37534717.220	3238492.608	72.30	坝区管理范围界桩
		DBY-SK-G004	黄龙村	37534631.160	3238547.684	68.27	坝区管理范围界桩

所在乡镇	工程名称	编号	坐落村	坐标		高程	备注
				X	Y		
双溪口镇	大别垵水库	DBY-SK-G005	黄龙村	37534476.770	3238614.264	68.27	库区管理范围界桩
		DBY-SK-G006	黄龙村	37534460.790	3238854.125	68.27	库区管理范围界桩
	贯垵水库	GY-GSP-B001	复兴村	37536508.850	3239129.959	67.10	保护范围告示牌
		GY-GSP-G001	复兴村	37536485.190	3239175.285	70.80	管理范围告示牌
		GY-SK-B001	复兴村	37536606.920	3239312.884	71.10	坝区保护范围界桩
		GY-SK-B002	复兴村	37536621.530	3239213.381	82.04	坝区保护范围界桩
		GY-SK-B003	复兴村	37536521.070	3239121.868	66.80	坝区保护范围界桩
		GY-SK-B004	复兴村	37536387.580	3239215.774	71.64	坝区保护范围界桩
		GY-SK-B005	复兴村	37536315.010	3239370.279	74.37	库区保护范围界桩
		GY-SK-B006	复兴村	37536327.640	3239699.259	73.65	库区保护范围界桩
		GY-SK-G001	复兴村	37536569.720	3239279.238	70.16	坝区管理范围界桩
		GY-SK-G002	复兴村	37536620.130	3239205.658	81.14	坝区管理范围界桩
		GY-SK-G003	复兴村	37536471.970	3239127.463	76.45	坝区管理范围界桩
		GY-SK-G004	复兴村	37536437.810	3239213.664	70.16	坝区管理范围界桩
		GY-SK-G005	复兴村	37536335.980	3239364.976	70.16	库区管理范围界桩
		GY-SK-G006	复兴村	37536340.680	3239683.977	70.16	库区管理范围界桩
	荷花水库	HH-GSP-B001	复兴村	37535255.610	3239955.647	71.30	保护范围告示牌
		HH-GSP-G001	复兴村	37535107.870	3240045.394	74.10	管理范围告示牌
		HH-SK-B001	复兴村	37535269.800	3240069.468	76.80	坝区保护范围界桩
		HH-SK-B002	复兴村	37535220.820	3239859.712	64.60	坝区保护范围界桩
		HH-SK-B003	复兴村	37535109.070	3239920.554	61.40	坝区保护范围界桩
		HH-SK-B004	复兴村	37535138.610	3240120.086	71.60	坝区保护范围界桩
		HH-SK-B005	彰善村	37535198.090	3240527.441	81.30	库区保护范围界桩
		HH-SK-B006	复兴村	37535356.830	3240287.734	85.20	库区保护范围界桩
		HH-SK-G001	复兴村	37535244.060	3240025.171	71.65	坝区管理范围界桩
		HH-SK-G002	复兴村	37535240.160	3239907.738	65.10	坝区管理范围界桩
		HH-SK-G003	复兴村	37535095.580	3239976.368	64.90	坝区管理范围界桩
		HH-SK-G004	复兴村	37535128.940	3240056.429	71.65	坝区管理范围界桩
		HH-SK-G005	复兴村	37535200.700	3240507.612	71.65	库区管理范围界桩
		HH-SK-G006	复兴村	37535339.510	3240277.734	71.65	库区管理范围界桩
	壳子洞水库	KZD-GSP-B001	幸福岗村	37534023.740	3233181.140	74.10	保护范围告示牌
		KZD-GSP-G001	幸福岗村	37533939.390	3233189.543	74.00	管理范围告示牌
		KZD-SK-B001	幸福岗村	37534083.660	3233266.575	81.50	坝区保护范围界桩
		KZD-SK-B002	幸福岗村	37534081.890	3233073.701	84.20	坝区保护范围界桩
		KZD-SK-B003	幸福岗村	37533988.010	3233058.356	64.40	坝区保护范围界桩
		KZD-SK-B004	幸福岗村	37533894.780	3233279.401	85.30	坝区保护范围界桩
		KZD-SK-B005	金紫山村	37533839.330	3233452.485	75.60	库区保护范围界桩
		KZD-SK-B006	金紫山村	37534113.290	3234015.531	72.20	库区保护范围界桩
		KZD-SK-G001	幸福岗村	37534038.860	3233237.881	72.32	坝区管理范围界桩
		KZD-SK-G002	幸福岗村	37534048.560	3233120.386	83.20	坝区管理范围界桩
		KZD-SK-G003	幸福岗村	37533930.420	3233101.142	85.24	坝区管理范围界桩

所在乡镇	工程名称	编号	坐落村	坐标		高程	备注
				X	Y		
双溪口镇	壳子洞水库	KZD-SK-G004	幸福岗村	37533931.490	3233242.003	72.32	坝区管理范围界桩
		KZD-SK-G005	金紫山村	37533814.980	3233421.114	72.32	库区管理范围界桩
		KZD-SK-G006	金紫山村	37534205.320	3234025.523	72.32	库区管理范围界桩
	螺丝峪水库	LSY-GSP-B001	金紫山村	37533358.590	3233423.592	85.70	保护范围告示牌
		LSY-GSP-G001	金紫山村	37533312.230	3233400.022	85.10	管理范围告示牌
		LSY-SK-B001	金紫山村	37533396.940	3233478.540	100.05	坝区保护范围界桩
		LSY-SK-B002	金紫山村	37533376.780	3233297.998	79.90	坝区保护范围界桩
		LSY-SK-B003	金紫山村	37533317.390	3233273.553	109.30	坝区保护范围界桩
		LSY-SK-B004	金紫山村	37533211.480	3233399.460	107.20	坝区保护范围界桩
		LSY-SK-B005	金紫山村	37533109.510	3233640.847	90.20	库区保护范围界桩
		LSY-SK-B006	金紫山村	37533264.790	3233878.354	86.10	库区保护范围界桩
		LSY-SK-B007	金紫山村	37533406.770	3233718.013	91.50	库区保护范围界桩
		LSY-SK-B008	金紫山村	37533435.460	3233601.077	92.40	库区保护范围界桩
		LSY-SK-G001	金紫山村	37533355.380	3233476.038	85.05	坝区管理范围界桩
		LSY-SK-G002	金紫山村	37533349.030	3233352.537	80.50	坝区管理范围界桩
		LSY-SK-G003	金紫山村	37533265.070	3233386.866	106.20	坝区管理范围界桩
		LSY-SK-G004	金紫山村	37533283.720	3233447.707	85.05	坝区管理范围界桩
		LSY-SK-G005	金紫山村	37533129.460	3233639.539	85.05	库区管理范围界桩
		LSY-SK-G006	金紫山村	37533258.170	3233852.973	85.05	库区管理范围界桩
		LSY-SK-G007	金紫山村	37533403.130	3233695.633	85.05	库区管理范围界桩
		LSY-SK-G008	金紫山村	37533436.180	3233581.100	85.05	库区管理范围界桩
	田家溶水库	TJR-GSP-B001	先锋村	37538495.880	3235851.496	91.60	保护范围告示牌
		TJR-GSP-G001	东阳山村	37538548.420	3235957.150	85.80	管理范围告示牌
		TJR-SK-B001	先锋村	37538464.830	3236051.829	94.10	坝区保护范围界桩
		TJR-SK-B002	东阳山村	37538618.690	3235940.614	80.70	坝区保护范围界桩
		TJR-SK-B003	东阳山村	37538521.270	3235760.207	99.20	坝区保护范围界桩
		TJR-SK-B004	先锋村	37538417.820	3235836.883	96.80	坝区保护范围界桩
		TJR-SK-B005	先锋村	37538412.270	3235710.212	94.20	库区保护范围界桩
		TJR-SK-B006	先锋村	37538475.970	3236221.914	90.80	库区保护范围界桩
		TJR-SK-G001	先锋村	37538474.190	3235992.140	87.43	坝区管理范围界桩
		TJR-SK-G002	东阳山村	37538568.590	3235955.202	81.20	坝区管理范围界桩
		TJR-SK-G003	东阳山村	37538527.500	3235831.086	93.10	坝区管理范围界桩
		TJR-SK-G004	先锋村	37538458.040	3235871.375	87.43	坝区管理范围界桩
		TJR-SK-G005	先锋村	37538410.660	3235756.681	87.43	库区管理范围界桩
		TJR-SK-G006	先锋村	37538489.710	3236203.513	87.43	库区管理范围界桩
	余家峪水库	YJY-GSP-B001	一字山村	37532939.790	3236699.938	70.84	保护范围告示牌
		YJY-GSP-G001	一字山村	37533059.920	3236612.879	77.84	管理范围告示牌
		YJY-SK-B001	一字山村	37533159.520	3236892.138	72.72	坝区保护范围界桩
		YJY-SK-B002	一字山村	37533223.790	3236789.211	72.68	坝区保护范围界桩
		YJY-SK-B003	一字山村	37533189.710	3236658.978	63.84	坝区保护范围界桩
		YJY-SK-B004	一字山村	37533008.990	3236542.109	74.15	坝区保护范围界桩

所在乡镇	工程名称	编号	坐落村	坐标		高程	备注
				X	Y		
双溪口镇	余家峪水库	YJY-SK-B005	一字山村	37532882.420	3236380.614	70.68	库区保护范围界桩
		YJY-SK-B006	一字山村	37532565.750	3237078.624	73.84	库区保护范围界桩
		YJY-SK-B007	一字山村	37533096.390	3237053.969	74.85	库区保护范围界桩
		YJY-SK-G001	一字山村	37533115.450	3236847.759	69.98	库区管理范围界桩
		YJY-SK-G002	一字山村	37533173.310	3236791.350	65.13	坝区管理范围界桩
		YJY-SK-G003	一字山村	37533115.450	3236615.040	67.82	坝区管理范围界桩
		YJY-SK-G004	一字山村	37533023.200	3236591.830	69.98	库区管理范围界桩
		YJY-SK-G005	一字山村	37532892.450	3236397.921	69.98	库区管理范围界桩
		YJY-SK-G006	一字山村	37532583.390	3237069.204	69.98	库区管理范围界桩
九溪镇	白马泉水库	BMQ-GSP-B001	官坪村	37526254.120	3232002.533	82.80	保护范围告示牌
		BMQ-GSP-G001	官坪村	37526266.990	3231985.213	86.90	管理范围告示牌
		BMQ-SK-B001	官坪村	37526265.470	3231814.267	75.60	坝区保护范围界桩
		BMQ-SK-B002	官坪村	37526093.270	3231892.467	100.90	坝区保护范围界桩
		BMQ-SK-B003	白岩村	37525699.550	3232050.933	89.30	库区保护范围界桩
		BMQ-SK-B004	官坪村	37526153.310	3232017.705	103.50	库区保护范围界桩
		BMQ-SK-B005	官坪村	37526272.920	3232003.162	87.50	坝区保护范围界桩
		BMQ-SK-G001	官坪村	37526153.810	3231867.733	107.20	坝区管理范围界桩
		BMQ-SK-G002	官坪村	37526137.930	3231932.441	88.15	坝区管理范围界桩
		BMQ-SK-G003	官坪村	37525725.380	3232039.779	88.15	库区管理范围界桩
		BMQ-SK-G004	官坪村	37526186.180	3232007.649	88.15	坝区管理范围界桩
		BMQ-SK-G005	官坪村	37526259.210	3231875.026	74.80	坝区管理范围界桩
	六一水库	LY-GSP-B001	六一阁村	37527643.560	3226462.583	68.50	保护范围告示牌
		LY-GSP-G001	六一阁村	37527573.630	3226675.915	66.50	管理范围告示牌
		LY-SK-B001	六一阁村	37527661.760	3226489.263	70.70	坝区保护范围界桩
		LY-SK-B002	六一阁村	37527479.600	3226371.936	67.85	库区保护范围界桩
		LY-SK-B003	六一阁村	37527187.030	3226120.408	68.89	库区保护范围界桩
		LY-SK-B004	六一阁村	37526904.420	3226074.524	68.50	库区保护范围界桩
		LY-SK-B005	六一阁村	37526984.300	3226285.727	67.50	库区保护范围界桩
		LY-SK-B006	六一阁村	37527388.160	3226597.346	69.60	库区保护范围界桩
		LY-SK-B007	六一阁村	37527155.790	3226698.026	70.40	库区保护范围界桩
		LY-SK-B008	六一阁村	37527423.020	3226717.443	71.80	库区保护范围界桩
		LY-SK-B009	六一阁村	37527553.820	3226785.182	61.40	坝区保护范围界桩
		LY-SK-B010	六一阁村	37527747.710	3226561.647	60.13	坝区保护范围界桩
		LY-SK-G001	六一阁村	37527722.930	3226567.968	63.40	坝区管理范围界桩
		LY-SK-G002	六一阁村	37527631.080	3226531.471	64.50	坝区管理范围界桩
		LY-SK-G003	六一阁村	37527468.490	3226388.566	64.50	库区管理范围界桩
		LY-SK-G004	六一阁村	37527173.590	3226222.515	64.50	库区管理范围界桩
		LY-SK-G005	六一阁村	37526934.920	3226086.549	64.50	库区管理范围界桩
		LY-SK-G006	六一阁村	37527146.290	3226302.070	64.50	库区管理范围界桩
		LY-SK-G007	六一阁村	37527430.960	3226516.181	64.50	库区管理范围界桩

所在乡镇	工程名称	编号	坐落村	坐标		高程	备注
				X	Y		
九溪镇	六一水库	LY-SK-G008	六一阁村	37527212.080	3226556.776	64.50	库区管理范围界桩
		LY-SK-G009	六一阁村	37527111.010	3226644.443	64.50	库区管理范围界桩
		LY-SK-G010	六一阁村	37527506.920	3226686.073	70.56	坝区管理范围界桩
		LY-SK-G011	六一阁村	37527606.040	3226709.929	61.50	坝区管理范围界桩
	青年水库	QN-GSP-B001	天会村	37529846.690	3238402.944	100.50	保护范围告示牌
		QN-GSP-G001	板桥村	37529960.470	3238317.219	100.10	管理范围告示牌
		QN-SK-B001	天会村	37529792.400	3238328.830	100.56	坝区保护范围界桩
		QN-SK-B002	天会村	37529812.000	3238429.982	100.90	坝区保护范围界桩
		QN-SK-B003	天会村	37529823.400	3238825.732	102.60	库区保护范围界桩
		QN-SK-B004	天会村	37530208.170	3239145.290	102.10	库区保护范围界桩
		QN-SK-B005	天会村	37530219.820	3238953.797	107.10	库区保护范围界桩
		QN-SK-B006	天会村	37530224.330	3238748.772	100.50	库区保护范围界桩
		QN-SK-B007	天会村	37530180.970	3238422.589	104.30	库区保护范围界桩
		QN-SK-B008	马家堰村	37530017.200	3238240.990	104.88	坝区保护范围界桩
		QN-SK-B009	板桥村	37529919.120	3238220.547	89.26	坝区保护范围界桩
		QN-SK-G001	天会村	37529853.700	3238402.342	100.50	坝区管理范围界桩
		QN-SK-G002	板桥村	37529926.370	3238433.499	98.42	坝区管理范围界桩
		QN-SK-G003	天会村	37529830.440	3238800.602	98.42	库区管理范围界桩
		QN-SK-G004	天会村	37530122.340	3239159.693	98.42	库区管理范围界桩
		QN-SK-G005	天会村	37530201.350	3238946.144	98.42	库区管理范围界桩
		QN-SK-G006	天会村	37530246.790	3238716.535	98.42	库区管理范围界桩
		QN-SK-G007	天会村	37530166.830	3238408.447	98.42	库区管理范围界桩
		QN-SK-G008	马家堰村	37530035.330	3238289.652	98.42	库区管理范围界桩
		QN-SK-G009	板桥村	37529933.700	3238270.800	98.12	坝区管理范围界桩
	吴家湾水库	WJW-GSP-B001	笔架村	37521608.810	3224384.257	99.20	保护范围告示牌
		WJW-GSP-G001	笔架村	37521660.390	3224407.770	99.10	管理范围告示牌
		WJW-SK-B001	笔架村	37521623.240	3224284.923	86.50	坝区保护范围界桩
		WJW-SK-B002	笔架村	37521504.490	3224468.858	108.23	库区保护范围界桩
		WJW-SK-B003	笔架村	37521552.610	3224620.050	105.60	库区保护范围界桩
		WJW-SK-B004	笔架村	37521601.020	3224739.323	100.50	库区保护范围界桩
		WJW-SK-B005	笔架村	37521662.400	3224513.057	116.30	坝区保护范围界桩
		WJW-SK-B006	笔架村	37521672.140	3224294.040	81.56	坝区保护范围界桩
		WJW-SK-G001	笔架村	37521648.570	3224338.136	83.70	坝区管理范围界桩
		WJW-SK-G002	笔架村	37521578.430	3224436.653	98.59	坝区管理范围界桩
		WJW-SK-G003	笔架村	37521567.340	3224606.519	98.59	库区管理范围界桩
		WJW-SK-G004	笔架村	37521615.720	3224725.767	98.59	库区管理范围界桩
		WJW-SK-G005	笔架村	37521649.000	3224463.638	98.59	坝区管理范围界桩
		WJW-SK-G006	笔架村	37521665.610	3224353.909	83.76	坝区管理范围界桩
	雅雀峪水库	YQY-GSP-B001	正气村	37526093.210	3225132.018	81.50	保护范围告示牌
		YQY-GSP-G001	正气村	37526129.390	3225101.269	84.50	管理范围告示牌
		YQY-SK-B001	正气村	37526279.430	3225228.527	69.50	坝区保护范围界桩

所在乡镇	工程名称	编号	坐落村	坐标		高程	备注
				X	Y		
九溪镇	雅雀峪水库	YQY-SK-B002	正气村	37526335.520	3225100.755	88.50	坝区保护范围界桩
		YQY-SK-B003	正气村	37526140.510	3224773.087	93.50	库区保护范围界桩
		YQY-SK-B004	灵岩寺村	37526342.870	3224806.253	80.20	库区保护范围界桩
		YQY-SK-B005	灵岩寺村	37526289.830	3224574.719	78.60	库区保护范围界桩
		YQY-SK-B006	灵岩寺村	37526116.530	3224423.487	83.20	库区保护范围界桩
		YQY-SK-B007	正气村	37525918.190	3224828.002	86.00	库区保护范围界桩
		YQY-SK-B008	正气村	37526091.830	3225036.949	91.30	坝区保护范围界桩
		YQY-SK-B009	正气村	37526139.470	3225221.709	78.20	坝区保护范围界桩
		YQY-SK-G001	正气村	37526244.930	3225186.670	78.20	坝区管理范围界桩
		YQY-SK-G002	正气村	37526289.680	3225084.638	78.71	库区管理范围界桩
		YQY-SK-G003	正气村	37526156.550	3224850.173	78.71	库区管理范围界桩
		YQY-SK-G004	灵岩寺村	37526329.690	3224791.216	78.71	库区管理范围界桩
		YQY-SK-G005	灵岩寺村	37526123.230	3224442.331	78.71	库区管理范围界桩
		YQY-SK-G006	正气村	37525937.800	3224824.100	78.71	库区管理范围界桩
		YQY-SK-G007	正气村	37526147.570	3225051.353	78.71	库区管理范围界桩
		YQY-SK-G008	正气村	37526158.820	3225169.278	78.70	坝区管理范围界桩
漆河镇	白杉坡水库	BSP-GSP-B001	黄甲村	37530028.300	3219409.051	97.12	保护范围告示牌
		BSP-GSP-G001	黄甲村	37530112.750	3219429.159	101.95	管理范围告示牌
		BSP-SK-B001	黄甲村	37530031.080	3219386.499	97.80	坝区保护范围界桩
		BSP-SK-B002	黄甲村	37530106.840	3219562.512	84.40	坝区保护范围界桩
		BSP-SK-B003	黄甲村	37530268.890	3219520.614	120.00	坝区保护范围界桩
		BSP-SK-B004	黄甲村	37530465.660	3219453.548	129.75	库区保护范围界桩
		BSP-SK-B005	黄甲村	37530196.410	3219283.481	109.50	库区保护范围界桩
		BSP-SK-G001	黄甲村	37530126.160	3219424.885	103.49	坝区管理范围界桩
		BSP-SK-G002	黄甲村	37530114.350	3219499.102	88.20	坝区管理范围界桩
		BSP-SK-G003	黄甲村	37530234.180	3219479.342	103.49	坝区管理范围界桩
		BSP-SK-G004	黄甲村	37530417.490	3219426.280	103.49	库区管理范围界桩
		BSP-SK-G005	黄甲村	37530190.250	3219303.178	103.49	库区管理范围界桩
	洞峪水库	DY-GSP-B001	重阳村	37535665.210	3221787.540	56.60	保护范围告示牌
		DY-GSP-G001	重阳村	37535782.080	3221802.227	64.20	管理范围告示牌
		DY-SK-B001	重阳村	37535870.740	3221779.417	76.30	库区保护范围界桩
		DY-SK-B002	重阳村	37535826.240	3221678.501	91.92	坝区保护范围界桩
		DY-SK-B003	重阳村	37535680.230	3221734.325	52.40	坝区保护范围界桩
		DY-SK-B004	重阳村	37535748.410	3221891.738	80.00	坝区保护范围界桩
		DY-SK-B005	重阳村	37535786.960	3222150.712	64.00	库区保护范围界桩
		DY-SK-B006	重阳村	37536149.570	3221952.337	70.00	库区保护范围界桩
		DY-SK-B007	重阳村	37536198.120	3221880.263	62.50	库区保护范围界桩
		DY-SK-B008	重阳村	37536253.320	3221790.665	72.10	库区保护范围界桩
		DY-SK-B009	重阳村	37536228.400	3221277.008	76.00	库区保护范围界桩
		DY-SK-B010	重阳村	37536081.880	3221569.136	66.60	库区保护范围界桩
		DY-SK-B011	重阳村	37535958.070	3221647.852	72.80	库区保护范围界桩

所在乡镇	工程名称	编号	坐落村	坐标		高程	备注
				X	Y		
漆河镇	洞峪水库	DY-SK-G001	重阳村	37535822.750	3221743.370	63.22	坝区管理范围界桩
		DY-SK-G002	重阳村	37535771.730	3221699.716	79.50	坝区管理范围界桩
		DY-SK-G003	重阳村	37535724.290	3221757.675	53.30	坝区管理范围界桩
		DY-SK-G004	重阳村	37535788.980	3221808.908	63.22	坝区管理范围界桩
		DY-SK-G005	重阳村	37535789.560	3222130.892	63.22	库区管理范围界桩
		DY-SK-G006	重阳村	37536144.400	3221933.026	63.22	库区管理范围界桩
		DY-SK-G007	重阳村	37536180.690	3221870.412	63.22	库区管理范围界桩
		DY-SK-G008	重阳村	37536286.860	3221771.477	63.22	库区管理范围界桩
		DY-SK-G009	重阳村	37536238.460	3221301.215	63.22	库区管理范围界桩
		DY-SK-G010	重阳村	37536079.350	3221590.771	63.22	库区管理范围界桩
		DY-SK-G011	重阳村	37535980.420	3221641.894	63.22	库区管理范围界桩
	丰胜水库	FS-GSP-B001	乾元村	37526651.020	3222759.119	90.56	保护范围告示牌
		FS-GSP-G001	乾元村	37526641.570	3222759.820	88.22	管理范围告示牌
		FS-SK-B001	乾元村	37526577.720	3222636.550	106.00	坝区保护范围界桩
		FS-SK-B002	乾元村	37526322.680	3222601.797	82.56	坝区保护范围界桩
		FS-SK-B003	乾元村	37526296.840	3222765.067	95.22	坝区保护范围界桩
		FS-SK-B004	灵岩寺村	37526217.250	3222977.224	97.66	库区保护范围界桩
		FS-SK-B005	灵岩寺村	37526344.300	3223067.144	88.22	库区保护范围界桩
		FS-SK-B006	乾元村	37526669.700	3222747.321	93.21	库区保护范围界桩
		FS-SK-G001	乾元村	37526494.590	3222681.039	85.90	坝区管理范围界桩
		FS-SK-G002	乾元村	37526405.700	3222606.331	73.42	坝区管理范围界桩
		FS-SK-G003	乾元村	37526366.260	3222733.720	85.90	坝区管理范围界桩
		FS-SK-G004	灵岩寺村	37526232.280	3222964.042	85.90	库区管理范围界桩
		FS-SK-G005	灵岩寺村	37526351.220	3223044.862	85.90	库区管理范围界桩
		FS-SK-G006	乾元村	37526648.490	3222750.831	85.90	库区管理范围界桩
	高栗山水库	GLS-GSP-B001	乾元村	37527109.930	3224413.138	92.40	保护范围告示牌
		GLS-GSP-G001	乾元村	37527099.770	3224383.928	92.40	管理范围告示牌
		GLS-SK-B001	乾元村	37527323.730	3224310.257	90.10	坝区保护范围界桩
		GLS-SK-B002	乾元村	37527214.130	3224196.011	89.10	坝区保护范围界桩
		GLS-SK-B003	乾元村	37527078.190	3224247.373	102.66	坝区保护范围界桩
		GLS-SK-B004	乾元村	37527032.710	3224235.962	105.56	坝区保护范围界桩
		GLS-SK-B005	灵岩寺村	37526900.340	3224222.339	84.60	坝区保护范围界桩
		GLS-SK-B006	灵岩寺村	37526761.110	3224303.790	121.33	坝区保护范围界桩
		GLS-SK-B007	灵岩寺村	37527012.410	3224513.616	94.20	库区保护范围界桩
		GLS-SK-B008	乾元村	37527235.460	3224520.960	94.12	库区保护范围界桩
		GLS-SK-G001	乾元村	37527216.430	3224306.455	91.02	坝区管理范围界桩
		GLS-SK-G002	乾元村	37527199.700	3224251.645	87.90	坝区管理范围界桩
		GLS-SK-G003	乾元村	37527167.590	3224314.096	91.02	坝区管理范围界桩
		GLS-SK-G004	灵岩寺村	37526964.040	3224307.796	91.02	坝区管理范围界桩
		GLS-SK-G005	灵岩寺村	37526910.070	3224272.019	85.10	坝区管理范围界桩
		GLS-SK-G006	灵岩寺村	37526875.190	3224342.083	91.02	坝区管理范围界桩

所在乡镇	工程名称	编号	坐落村	坐标		高程	备注
				X	Y		
漆河镇	高栗山水库	GLS-SK-G007	乾元村	37527022.630	3224496.283	91.02	库区管理范围界桩
		GLS-SK-G008	乾元村	37527227.800	3224502.483	91.02	库区管理范围界桩
	关家埧水库	GJY-GSP-B001	铁佛寺村	37533623.300	3223005.211	77.00	保护范围告示牌
		GJY-GSP-G001	铁佛寺村	37533606.400	3222985.781	75.00	管理范围告示牌
		GJY-SK-B001	铁佛寺村	37533494.760	3222867.971	73.50	坝区保护范围界桩
		GJY-SK-B002	铁佛寺村	37533517.750	3222996.013	67.90	坝区保护范围界桩
		GJY-SK-B003	铁佛寺村	37533601.650	3223054.542	61.70	坝区保护范围界桩
		GJY-SK-B004	铁佛寺村	37533690.760	3222915.348	73.60	库区保护范围界桩
		GJY-SK-B005	铁佛寺村	37533833.620	3222867.521	74.80	库区保护范围界桩
		GJY-SK-B006	铁佛寺村	37533734.130	3222718.511	74.40	库区保护范围界桩
		GJY-SK-B007	铁佛寺村	37533545.070	3222600.167	69.50	库区保护范围界桩
		GJY-SK-B008	铁佛寺村	37533538.820	3222811.558	80.50	库区保护范围界桩
		GJY-SK-G001	铁佛寺村	37533567.930	3222919.859	68.27	坝区管理范围界桩
		GJY-SK-G002	铁佛寺村	37533550.980	3222972.381	60.50	坝区管理范围界桩
		GJY-SK-G003	铁佛寺村	37533606.640	3222990.071	74.50	坝区管理范围界桩
		GJY-SK-G004	铁佛寺村	37533625.240	3222951.331	68.27	坝区管理范围界桩
		GJY-SK-G005	铁佛寺村	37533818.760	3222881.060	68.27	库区管理范围界桩
		GJY-SK-G006	铁佛寺村	37533725.970	3222736.773	68.27	库区管理范围界桩
		GJY-SK-G007	铁佛寺村	37533552.360	3222621.572	68.27	库区管理范围界桩
		GJY-SK-G008	铁佛寺村	37533508.150	3222839.984	68.27	库区管理范围界桩
	官堰水库	GY-GSP-B001	曙光村	37535096.320	3227510.496	54.00	保护范围告示牌
		GY-GSP-G001	曙光村	37535038.960	3227450.859	53.50	管理范围告示牌
		GY-SK-B001	列甲桥村	37535091.410	3227598.109	63.30	坝区保护范围界桩
		GY-SK-B002	石板坪村	37535246.540	3227551.692	46.01	坝区保护范围界桩
		GY-SK-B003	石板坪村	37535196.230	3227444.994	46.20	坝区保护范围界桩
		GY-SK-B004	曙光村	37535124.150	3227396.387	47.30	坝区保护范围界桩
		GY-SK-B005	曙光村	37535007.530	3227371.309	52.10	坝区保护范围界桩
		GY-SK-B006	曙光村	37534943.380	3227487.550	66.00	库区保护范围界桩
		GY-SK-B007	曙光村	37534863.910	3227465.853	57.90	库区保护范围界桩
		GY-SK-B008	曙光村	37534588.670	3226952.088	58.20	库区保护范围界桩
		GY-SK-B009	曙光村	37534527.860	3227177.598	58.30	库区保护范围界桩
		GY-SK-B010	曙光村	37534412.400	3227335.538	56.30	库区保护范围界桩
		GY-SK-B011	曙光村	37534509.860	3227589.835	58.00	库区保护范围界桩
		GY-SK-B012	列甲桥村	37534557.350	3227768.502	55.80	库区保护范围界桩
		GY-SK-B013	列甲桥村	37534842.450	3227873.261	56.00	库区保护范围界桩
		GY-SK-B014	列甲桥村	37534940.250	3228023.229	65.00	库区保护范围界桩
		GY-SK-G001	曙光村	37535119.190	3227556.535	54.21	坝区管理范围界桩
		GY-SK-G002	列甲桥村	37535188.760	3227568.787	48.00	坝区管理范围界桩
		GY-SK-G003	曙光村	37535140.970	3227540.184	53.50	坝区管理范围界桩
		GY-SK-G004	曙光村	37535113.130	3227449.718	46.90	坝区管理范围界桩
		GY-SK-G005	曙光村	37535028.790	3227419.954	52.40	坝区管理范围界桩

所在乡镇	工程名称	编号	坐落村	坐标		高程	备注
				X	Y		
漆河镇	官堰水库	GY-SK-G006	曙光村	37534988.050	3227482.195	54.21	坝区管理范围界桩
		GY-SK-G007	曙光村	37534872.280	3227491.235	54.21	库区管理范围界桩
		GY-SK-G008	曙光村	37534620.800	3226971.942	54.21	库区管理范围界桩
		GY-SK-G009	曙光村	37534537.860	3227160.277	54.21	库区管理范围界桩
		GY-SK-G010	曙光村	37534431.560	3227329.791	54.21	库区管理范围界桩
		GY-SK-G011	曙光村	37534527.270	3227571.820	54.21	库区管理范围界桩
		GY-SK-G012	曙光村	37534565.650	3227749.628	54.21	库区管理范围界桩
		GY-SK-G013	列甲桥村	37534861.400	3227865.985	54.21	库区管理范围界桩
		GY-SK-G014	列甲桥村	37534975.400	3227994.765	54.21	库区管理范围界桩
	和平水库	HP-GSP-B001	铁佛寺村	37531549.050	3221732.878	74.30	保护范围告示牌
		HP-GSP-G001	铁佛寺村	37531631.000	3221728.239	83.40	管理范围告示牌
		HP-SK-B001	枫岭村	37531603.830	3221560.371	118.20	坝区保护范围界桩
		HP-SK-B002	铁佛寺村	37531502.030	3221748.853	70.20	坝区保护范围界桩
		HP-SK-B003	铁佛寺村	37531655.360	3221825.159	93.70	坝区保护范围界桩
		HP-SK-B004	铁佛寺村	37531675.280	3222083.510	85.60	库区保护范围界桩
		HP-SK-B005	铁佛寺村	37531858.330	3221962.388	84.30	库区保护范围界桩
		HP-SK-B006	铁佛寺村	37531989.360	3221837.733	90.00	库区保护范围界桩
		HP-SK-B007	铁佛寺村	37531766.410	3221561.128	96.77	库区保护范围界桩
		HP-SK-G001	枫岭村	37531611.980	3221609.704	111.95	坝区管理范围界桩
		HP-SK-G002	铁佛寺村	37531551.070	3221739.099	78.40	坝区管理范围界桩
		HP-SK-G003	铁佛寺村	37531643.860	3221751.780	87.88	坝区管理范围界桩
		HP-SK-G004	铁佛寺村	37531634.610	3222063.095	84.93	库区管理范围界桩
		HP-SK-G005	铁佛寺村	37531839.270	3221953.645	84.93	库区管理范围界桩
		HP-SK-G006	铁佛寺村	37531961.220	3221847.834	84.93	库区管理范围界桩
		HP-SK-G007	铁佛寺村	37531724.910	3221552.906	84.93	库区管理范围界桩
	黄花峪水库	HHY-GSP-B001	灵岩寺村	37524135.130	3223477.321	78.95	保护范围告示牌
		HHY-GSP-G001	灵岩寺村	37524121.370	3223537.435	78.65	管理范围告示牌
		HHY-SK-B001	灵岩寺村	37524215.650	3223534.750	86.45	坝区保护范围界桩
		HHY-SK-B002	灵岩寺村	37524076.340	3223420.919	69.50	坝区保护范围界桩
		HHY-SK-B003	灵岩寺村	37523958.250	3223531.510	90.13	库区保护范围界桩
		HHY-SK-B004	灵岩寺村	37523996.190	3223694.535	78.30	库区保护范围界桩
		HHY-SK-B005	灵岩寺村	37523938.770	3223857.168	86.85	库区保护范围界桩
		HHY-SK-B006	笔架村	37523912.510	3224129.573	81.30	库区保护范围界桩
		HHY-SK-B007	灵岩寺村	37524179.190	3224075.763	83.55	库区保护范围界桩
		HHY-SK-B008	灵岩寺村	37524290.000	3223912.149	81.36	库区保护范围界桩
		HHY-SK-B009	灵岩寺村	37524245.080	3223634.029	81.10	库区保护范围界桩
		HHY-SK-G001	灵岩寺村	37524105.150	3223539.730	77.37	坝区管理范围界桩
		HHY-SK-G002	灵岩寺村	37524091.640	3223473.407	73.56	坝区管理范围界桩
		HHY-SK-G003	灵岩寺村	37524055.680	3223542.870	77.37	坝区管理范围界桩
		HHY-SK-G004	灵岩寺村	37523942.790	3223663.547	77.37	库区管理范围界桩
		HHY-SK-G005	灵岩寺村	37523956.700	3223866.015	77.37	库区管理范围界桩

所在乡镇	工程名称	编号	坐落村	坐标		高程	备注
				X	Y		
漆河镇	黄花峪水库	HHY-SK-G006	笔架村	37523909.650	3224109.179	77.37	库区管理范围界桩
		HHY-SK-G007	灵岩寺村	37524193.430	3224047.631	77.37	库区管理范围界桩
		HHY-SK-G008	灵岩寺村	37524269.890	3223910.236	77.37	库区管理范围界桩
		HHY-SK-G009	灵岩寺村	37524232.900	3223618.162	77.37	库区管理范围界桩
	黄土峪水库	HTY-GSP-B001	枫岭村	37530302.760	3221881.313	72.40	保护范围告示牌
		HTY-GSP-G001	枫岭村	37530341.220	3221855.000	73.30	管理范围告示牌
		HTY-SK-B001	枫岭村	37530326.040	3221691.269	84.10	坝区保护范围界桩
		HTY-SK-B002	枫岭村	37530226.720	3221838.016	65.76	坝区保护范围界桩
		HTY-SK-B003	枫岭村	37530421.430	3221915.025	84.00	坝区保护范围界桩
		HTY-SK-B004	枫岭村	37530649.090	3221482.954	74.10	库区保护范围界桩
		HTY-SK-B005	枫岭村	37530279.820	3221570.895	76.50	库区保护范围界桩
		HTY-SK-G001	枫岭村	37530324.650	3221779.766	73.60	坝区管理范围界桩
		HTY-SK-G002	枫岭村	37530278.220	3221824.485	67.10	坝区管理范围界桩
		HTY-SK-G003	枫岭村	37530358.420	3221853.944	73.60	坝区管理范围界桩
		HTY-SK-G004	枫岭村	37530648.440	3221504.253	73.60	库区管理范围界桩
		HTY-SK-G005	枫岭村	37530315.910	3221575.364	73.60	库区管理范围界桩
	金龙水库	JL-GSP-B001	铁佛寺村	37531676.620	3221327.576	102.00	保护范围告示牌
		JL-GSP-G001	铁佛寺村	37531701.320	3221282.147	99.80	管理范围告示牌
		JL-SK-B001	铁佛寺村	37531674.220	3221331.293	104.80	坝区保护范围界桩
		JL-SK-B002	铁佛寺村	37531774.240	3221203.829	88.60	坝区保护范围界桩
		JL-SK-B003	铁佛寺村	37531744.590	3221155.272	88.40	坝区保护范围界桩
		JL-SK-B004	铁佛寺村	37531499.520	3221179.920	102.10	库区保护范围界桩
		JL-SK-B005	枫岭村	37531281.410	3221309.105	101.40	库区保护范围界桩
		JL-SK-B006	枫岭村	37531392.580	3221461.153	98.40	库区保护范围界桩
		JL-SK-G001	铁佛寺村	37531699.710	3221283.467	98.52	坝区管理范围界桩
		JL-SK-G002	铁佛寺村	37531738.990	3221239.527	88.50	坝区管理范围界桩
		JL-SK-G003	铁佛寺村	37531673.810	3221180.714	108.00	坝区管理范围界桩
		JL-SK-G004	铁佛寺村	37531648.120	3221230.746	98.52	坝区管理范围界桩
		JL-SK-G005	铁佛寺村	37531516.140	3221192.570	98.52	库区管理范围界桩
		JL-SK-G006	枫岭村	37531327.480	3221267.934	98.52	库区管理范围界桩
		JL-SK-G007	枫岭村	37531401.140	3221439.290	98.52	库区管理范围界桩
	芦毛峪水库	LMY-GSP-B001	黄婆店村	37540423.390	3220403.249	69.88	保护范围告示牌
		LMY-GSP-G001	黄婆店村	37540378.920	3220467.675	73.50	管理范围告示牌
		LMY-SK-B001	黄婆店村	37540510.100	3220358.177	78.00	坝区保护范围界桩
		LMY-SK-B002	黄婆店村	37540359.260	3220305.028	59.11	坝区保护范围界桩
		LMY-SK-B003	黄婆店村	37540324.930	3220375.325	69.00	坝区保护范围界桩
		LMY-SK-B004	黄婆店村	37540337.340	3220544.409	76.10	坝区保护范围界桩
		LMY-SK-B005	黄婆店村	37540560.300	3220561.530	71.98	库区保护范围界桩
		LMY-SK-B006	黄婆店村	37540732.850	3220514.514	72.45	库区保护范围界桩
		LMY-SK-B007	黄婆店村	37540969.900	3220285.484	81.50	库区保护范围界桩
		LMY-SK-G001	黄婆店村	37540464.760	3220378.366	74.20	坝区管理范围界桩

所在乡镇	工程名称	编号	坐落村	坐标		高程	备注
				X	Y		
漆河镇	芦毛峪水库	LMY-SK-G002	黄婆店村	37540378.550	3220353.533	63.00	坝区管理范围界桩
		LMY-SK-G003	黄婆店村	37540358.500	3220416.652	67.00	坝区管理范围界桩
		LMY-SK-G004	黄婆店村	37540392.800	3220484.936	70.20	坝区管理范围界桩
		LMY-SK-G005	黄婆店村	37540521.950	3220609.528	70.20	库区管理范围界桩
		LMY-SK-G006	黄婆店村	37540726.420	3220495.576	70.20	库区管理范围界桩
		LMY-SK-G007	黄婆店村	37540898.420	3220260.603	70.20	库区管理范围界桩
	聂家峪水库	NJY-GSP-B001	灵岩寺村	37525280.240	3223756.697	84.10	保护范围告示牌
		NJY-GSP-G001	灵岩寺村	37525215.150	3223801.306	84.10	管理范围告示牌
		NJY-SK-B001	灵岩寺村	37525388.860	3223643.631	81.56	库区保护范围界桩
		NJY-SK-B002	灵岩寺村	37525197.660	3223683.249	78.23	坝区保护范围界桩
		NJY-SK-B003	灵岩寺村	37525165.890	3223853.237	92.00	坝区保护范围界桩
		NJY-SK-B004	灵岩寺村	37525138.220	3224002.418	91.00	库区保护范围界桩
		NJY-SK-B005	灵岩寺村	37525371.800	3224257.749	84.78	库区保护范围界桩
		NJY-SK-B006	灵岩寺村	37525565.280	3224154.757	84.20	库区保护范围界桩
		NJY-SK-G001	灵岩寺村	37525325.700	3223723.837	83.27	坝区管理范围界桩
		NJY-SK-G002	灵岩寺村	37525184.410	3223761.284	76.40	坝区管理范围界桩
		NJY-SK-G003	灵岩寺村	37525228.900	3223852.952	83.27	坝区管理范围界桩
		NJY-SK-G004	灵岩寺村	37525155.540	3223992.418	83.27	库区管理范围界桩
		NJY-SK-G005	灵岩寺村	37525358.500	3224242.366	83.27	库区管理范围界桩
		NJY-SK-G006	灵岩寺村	37525558.650	3224128.973	83.27	库区管理范围界桩
	青年水库	QN-GSP-B001	乾元村	37528786.640	3223480.633	58.86	保护范围告示牌
		QN-GSP-G001	乾元村	37528820.350	3223507.483	59.88	管理范围告示牌
		QN-SK-B001	乾元村	37528902.160	3223581.994	69.00	坝区保护范围界桩
		QN-SK-B002	乾元村	37528938.140	3223554.328	81.20	坝区保护范围界桩
		QN-SK-B003	乾元村	37528846.850	3223409.626	63.10	坝区保护范围界桩
		QN-SK-B004	乾元村	37528713.640	3223539.900	75.50	坝区保护范围界桩
		QN-SK-B005	乾元村	37528336.020	3223566.104	60.50	库区保护范围界桩
		QN-SK-B006	乾元村	37528535.730	3223873.025	64.20	库区保护范围界桩
		QN-SK-G001	乾元村	37528885.040	3223530.054	59.76	坝区管理范围界桩
		QN-SK-G002	乾元村	37528903.140	3223474.888	55.30	坝区管理范围界桩
		QN-SK-G003	乾元村	37528785.840	3223473.773	57.80	坝区管理范围界桩
		QN-SK-G004	乾元村	37528772.430	3223540.501	59.76	坝区管理范围界桩
		QN-SK-G005	乾元村	37528357.030	3223564.237	59.76	库区管理范围界桩
		QN-SK-G006	乾元村	37528534.420	3223853.068	59.76	库区管理范围界桩
	胜堰水库	SY-GSP-B001	涌泉村	37540577.190	3230162.499	70.20	保护范围告示牌
		SY-GSP-G001	涌泉村	37540497.240	3230363.207	71.50	管理范围告示牌
		SY-SK-B001	涌泉村	37540634.840	3230100.938	79.30	坝区保护范围界桩
		SY-SK-B002	涌泉村	37540428.510	3230286.947	67.70	坝区保护范围界桩
		SY-SK-B003	涌泉村	37540508.110	3230421.188	72.00	坝区保护范围界桩
		SY-SK-B004	涌泉村	37540824.470	3230435.893	72.30	库区保护范围界桩
		SY-SK-G001	涌泉村	37540592.700	3230172.740	68.19	坝区管理范围界桩

所在乡镇	工程名称	编号	坐落村	坐标		高程	备注
				X	Y		
漆河镇	胜堰水库	SY-SK-G002	涌泉村	37540490.980	3230265.765	63.90	坝区管理范围界桩
		SY-SK-G003	涌泉村	37540532.110	3230335.725	68.19	坝区管理范围界桩
		SY-SK-G004	涌泉村	37540812.300	3230420.026	68.19	库区管理范围界桩
	汪家峪水库	WJY-GSP-B001	长寿寺村	37527501.580	3218951.957	84.30	保护范围告示牌
		WJY-GSP-G001	长寿寺村	37527485.030	3218912.132	87.66	管理范围告示牌
		WJY-SK-B001	长寿寺村	37527356.400	3218812.746	108.40	坝区保护范围界桩
		WJY-SK-B002	长寿寺村	37527353.340	3218948.398	75.35	坝区保护范围界桩
		WJY-SK-B003	长寿寺村	37527584.390	3218929.343	95.77	坝区保护范围界桩
		WJY-SK-B004	长寿寺村	37527789.730	3218719.133	92.11	库区保护范围界桩
		WJY-SK-B005	长寿寺村	37527718.230	3218464.595	91.23	库区保护范围界桩
		WJY-SK-B006	长寿寺村	37527516.190	3218316.035	89.56	库区保护范围界桩
		WJY-SK-G001	长寿寺村	37527397.660	3218840.618	88.18	坝区管理范围界桩
		WJY-SK-G002	长寿寺村	37527423.980	3218936.992	83.45	坝区管理范围界桩
		WJY-SK-G003	长寿寺村	37527500.100	3218899.697	88.18	坝区管理范围界桩
		WJY-SK-G004	长寿寺村	37527769.830	3218722.494	88.18	库区管理范围界桩
		WJY-SK-G005	长寿寺村	37527704.020	3218480.129	88.18	库区管理范围界桩
		WJY-SK-G006	长寿寺村	37527516.850	3218336.024	88.18	库区管理范围界桩
	咸泥坪水库	XNP-GSP-B001	玉皇坪村	37538908.720	3219432.141	55.12	保护范围告示牌
		XNP-GSP-G001	玉皇坪村	37538906.460	3219549.352	54.80	管理范围告示牌
		XNP-SK-B001	玉皇坪村	37538913.590	3219343.727	56.88	坝区保护范围界桩
		XNP-SK-B002	玉皇坪村	37538843.260	3219403.286	61.30	坝区保护范围界桩
		XNP-SK-B003	玉皇坪村	37538803.870	3219516.515	46.80	坝区保护范围界桩
		XNP-SK-B004	玉皇坪村	37538852.330	3219588.983	54.45	坝区保护范围界桩
		XNP-SK-B005	玉皇坪村	37538908.780	3219641.018	53.20	坝区保护范围界桩
		XNP-SK-B006	玉皇坪村	37538934.680	3219669.911	51.80	坝区保护范围界桩
		XNP-SK-B007	玉皇坪村	37538985.420	3219687.281	56.10	坝区保护范围界桩
		XNP-SK-B008	玉皇坪村	37539040.800	3220271.879	60.00	坝区保护范围界桩
		XNP-SK-B009	龙昌村	37539230.160	3219864.839	59.00	坝区保护范围界桩
		XNP-SK-B010	玉皇坪村	37539248.800	3219566.155	56.00	坝区保护范围界桩
		XNP-SK-B011	玉皇坪村	37539154.080	3219019.775	54.40	坝区保护范围界桩
		XNP-SK-B012	玉皇坪村	37538928.030	3219270.127	63.23	坝区保护范围界桩
		XNP-SK-G001	玉皇坪村	37538920.400	3219385.105	54.46	库区管理范围界桩
		XNP-SK-G002	玉皇坪村	37538851.600	3219447.585	46.90	坝区管理范围界桩
		XNP-SK-G003	玉皇坪村	37538853.500	3219504.629	46.50	坝区管理范围界桩
		XNP-SK-G004	玉皇坪村	37538921.730	3219560.813	54.46	坝区管理范围界桩
		XNP-SK-G005	玉皇坪村	37538942.750	3219611.613	54.46	坝区管理范围界桩
		XNP-SK-G006	玉皇坪村	37538922.180	3219640.916	53.30	坝区管理范围界桩
		XNP-SK-G007	玉皇坪村	37538953.490	3219638.008	54.46	坝区管理范围界桩
		XNP-SK-G008	玉皇坪村	37539059.900	3220259.225	54.46	库区管理范围界桩
		XNP-SK-G009	龙昌村	37539254.240	3219831.715	54.46	库区管理范围界桩
		XNP-SK-G010	玉皇坪村	37539228.710	3219565.643	54.46	库区管理范围界桩

所在乡镇	工程名称	编号	坐落村	坐标		高程	备注
				X	Y		
漆河镇	咸泥坪水库	XNP-SK-G011	玉皇坪村	37539141.360	3219036.084	54.46	库区管理范围界桩
		XNP-SK-G012	玉皇坪村	37538945.780	3219258.764	54.46	库区管理范围界桩
热市镇	车子峪水库	CZY-GSP-B001	菖蒲村	37527284.470	3247928.589	127.30	保护范围告示牌
		CZY-GSP-G001	菖蒲村	37527239.490	3248005.266	127.10	管理范围告示牌
		CZY-SK-B001	菖蒲村	37527363.950	3248117.338	169.30	库区保护范围界桩
		CZY-SK-B002	菖蒲村	37527369.710	3248000.000	165.10	坝区保护范围界桩
		CZY-SK-B003	菖蒲村	37527291.620	3247923.818	123.60	坝区保护范围界桩
		CZY-SK-B004	菖蒲村	37527133.290	3248046.240	151.50	库区保护范围界桩
		CZY-SK-B005	菖蒲村	37527230.790	3248368.761	140.60	库区保护范围界桩
		CZY-SK-G001	菖蒲村	37527330.220	3248041.551	131.82	坝区管理范围界桩
		CZY-SK-G002	菖蒲村	37527295.540	3247976.812	122.50	坝区管理范围界桩
		CZY-SK-G003	菖蒲村	37527251.760	3247974.088	129.10	坝区管理范围界桩
		CZY-SK-G004	菖蒲村	37527230.710	3248034.455	131.82	坝区管理范围界桩
		CZY-SK-G005	菖蒲村	37527230.980	3248261.670	131.82	库区管理范围界桩
	陈家湾水库	CJW-GSP-B001	明月村	37526910.810	3247338.356	146.10	保护范围告示牌
		CJW-GSP-G001	明月村	37526672.720	3247263.236	131.70	管理范围告示牌
		CJW-SK-B001	明月村	37526671.620	3247190.628	114.20	坝区保护范围界桩
		CJW-SK-B002	菖蒲村	37526534.690	3247470.177	162.50	库区保护范围界桩
		CJW-SK-B003	明月村	37526708.470	3247608.898	140.30	库区保护范围界桩
		CJW-SK-B004	菖蒲村	37527020.330	3247364.114	146.10	库区保护范围界桩
		CJW-SK-G001	明月村	37526753.380	3247294.660	131.44	坝区管理范围界桩
		CJW-SK-G002	明月村	37526709.610	3247220.340	123.10	坝区管理范围界桩
		CJW-SK-G003	菖蒲村	37526663.040	3247292.740	131.44	坝区管理范围界桩
		CJW-SK-G004	菖蒲村	37526606.840	3247398.868	131.44	库区管理范围界桩
		CJW-SK-G005	明月村	37526730.910	3247511.301	131.44	库区管理范围界桩
		CJW-SK-G006	明月村	37526920.590	3247391.929	131.44	库区管理范围界桩
	道路峪水库	DLY-GSP-B001	白鹤村	37529308.340	3249373.604	174.30	保护范围告示牌
		DLY-GSP-G001	白鹤村	37529277.350	3249416.276	181.80	管理范围告示牌
		DLY-SK-B001	白鹤村	37529328.360	3249417.987	185.30	坝区保护范围界桩
		DLY-SK-B002	白鹤村	37529325.640	3249342.575	172.20	坝区保护范围界桩
		DLY-SK-B003	白鹤村	37529221.400	3249283.896	164.10	坝区保护范围界桩
		DLY-SK-B004	白鹤村	37529115.300	3249384.985	187.10	库区保护范围界桩
		DLY-SK-B005	白鹤村	37528962.570	3249633.518	207.30	库区保护范围界桩
		DLY-SK-B006	白鹤村	37529269.600	3249660.071	200.10	库区保护范围界桩
		DLY-SK-G001	白鹤村	37529258.220	3249463.592	180.00	坝区管理范围界桩
		DLY-SK-G002	白鹤村	37529303.950	3249383.009	177.50	坝区管理范围界桩
		DLY-SK-G003	白鹤村	37529199.700	3249332.455	172.20	坝区管理范围界桩
		DLY-SK-G004	白鹤村	37529165.520	3249403.134	180.00	坝区管理范围界桩
		DLY-SK-G005	白鹤村	37529021.850	3249546.550	180.00	库区管理范围界桩
		DLY-SK-G006	白鹤村	37529180.380	3249578.759	180.00	库区管理范围界桩
	荷叶溶水库	HYR-GSP-B001	龙家嘴村	37535590.600	3243880.237	91.30	保护范围告示牌

所在乡镇	工程名称	编号	坐落村	坐标		高程	备注
				X	Y		
热市镇	荷叶溶水库	HYR-GSP-G001	龙家嘴村	37535661.880	3243802.344	88.20	管理范围告示牌
		HYR-SK-B001	龙家嘴村	37535760.420	3243936.908	88.20	坝区保护范围界桩
		HYR-SK-B002	龙家嘴村	37535807.350	3243795.717	88.00	坝区保护范围界桩
		HYR-SK-B003	龙家嘴村	37535665.170	3243742.826	94.10	坝区保护范围界桩
		HYR-SK-B004	龙家嘴村	37535567.440	3243835.850	100.60	坝区保护范围界桩
		HYR-SK-B005	龙家嘴村	37535639.910	3244209.151	94.10	库区保护范围界桩
		HYR-SK-G001	龙家嘴村	37535748.380	3243881.845	87.16	坝区管理范围界桩
		HYR-SK-G002	龙家嘴村	37535774.070	3243833.132	86.90	坝区管理范围界桩
		HYR-SK-G003	龙家嘴村	37535669.720	3243792.916	87.30	坝区管理范围界桩
		HYR-SK-G004	龙家嘴村	37535648.610	3243844.219	87.16	坝区管理范围界桩
		HYR-SK-G005	龙家嘴村	37535643.810	3244189.535	87.16	库区管理范围界桩
	洪水峪水库	HSY-GSP-B001	凤鸣村	37534237.750	3242592.283	93.60	保护范围告示牌
		HSY-GSP-G001	彰善村	37534101.510	3242491.323	90.50	管理范围告示牌
		HSY-SK-B001	凤鸣村	37534302.670	3242593.183	101.60	坝区保护范围界桩
		HSY-SK-B002	彰善村	37534276.090	3242454.461	87.50	坝区保护范围界桩
		HSY-SK-B003	彰善村	37534107.160	3242397.335	92.60	坝区保护范围界桩
		HSY-SK-B004	凤鸣村	37534017.480	3242536.874	96.20	坝区保护范围界桩
		HSY-SK-B005	凤鸣村	37533907.640	3242766.156	92.40	库区保护范围界桩
		HSY-SK-B006	凤鸣村	37534119.130	3242831.847	94.50	库区保护范围界桩
		HSY-SK-G001	彰善村	37534228.710	3242593.612	90.92	坝区管理范围界桩
		HSY-SK-G002	凤鸣村	37534261.710	3242504.791	95.10	坝区管理范围界桩
		HSY-SK-G003	彰善村	37534118.280	3242448.180	92.20	坝区管理范围界桩
		HSY-SK-G004	凤鸣村	37534074.920	3242536.164	90.92	坝区管理范围界桩
		HSY-SK-G005	凤鸣村	37533908.410	3242743.345	90.92	库区管理范围界桩
		HSY-SK-G006	彰善村	37534131.310	3242815.979	90.92	库区管理范围界桩
	华林水库	HL-GSP-B001	白鹤村	37529127.490	3248174.256	124.60	保护范围告示牌
		HL-GSP-G001	白鹤村	37529155.760	3248201.185	124.60	管理范围告示牌
		HL-SK-B001	白鹤村	37529277.540	3248235.353	130.00	库区保护范围界桩
		HL-SK-B002	白鹤村	37529200.430	3248098.698	114.26	坝区保护范围界桩
		HL-SK-B003	白鹤村	37529122.740	3248127.281	120.00	坝区保护范围界桩
		HL-SK-B004	白鹤村	37529115.200	3248255.175	133.56	库区保护范围界桩
		HL-SK-B005	白鹤村	37529489.910	3248441.999	128.45	库区保护范围界桩
		HL-SK-G001	白鹤村	37529219.570	3248213.836	123.73	坝区管理范围界桩
		HL-SK-G002	白鹤村	37529197.690	3248147.947	114.00	坝区管理范围界桩
		HL-SK-G003	白鹤村	37529126.970	3248161.727	122.00	坝区管理范围界桩
		HL-SK-G004	白鹤村	37529148.230	3248219.542	123.73	坝区管理范围界桩
		HL-SK-G005	白鹤村	37529412.650	3248473.528	123.73	库区管理范围界桩
	黄金洞水库	HJD-GSP-B001	会同村	37532695.750	3248452.288	142.60	保护范围告示牌
		HJD-GSP-G001	会同村	37532745.910	3248749.003	133.70	管理范围告示牌
		HJD-SK-B001	会同村	37532616.580	3248828.434	166.20	库区保护范围界桩
		HJD-SK-B002	会同村	37532827.650	3248776.697	135.70	坝区保护范围界桩

所在乡镇	工程名称	编号	坐落村	坐标		高程	备注
				X	Y		
热市镇	黄金洞水库	HJD-SK-B003	会同村	37532868.570	3248595.983	148.50	坝区保护范围界桩
		HJD-SK-B004	会同村	37532716.760	3248400.348	147.50	库区保护范围界桩
		HJD-SK-B005	会同村	37532617.500	3248211.227	146.20	库区保护范围界桩
		HJD-SK-B006	会同村	37532378.110	3248483.069	141.10	库区保护范围界桩
		HJD-SK-G001	会同村	37532707.050	3248761.263	137.62	坝区管理范围界桩
		HJD-SK-G002	会同村	37532785.950	3248748.908	133.50	坝区管理范围界桩
		HJD-SK-G003	会同村	37532830.360	3248608.910	134.50	坝区管理范围界桩
		HJD-SK-G004	会同村	37532716.900	3248578.995	137.62	坝区管理范围界桩
		HJD-SK-G005	会同村	37532601.810	3248309.936	137.62	库区管理范围界桩
		HJD-SK-G006	会同村	37532475.920	3248481.698	137.62	库区管理范围界桩
	金葫峪水库	JHY-GSP-B001	山河村	37527424.420	3248986.365	141.90	保护范围告示牌
		JHY-GSP-G001	明月村	37527582.250	3248640.310	142.10	管理范围告示牌
		JHY-SK-B001	山河村	37527650.470	3248767.545	158.10	库区保护范围界桩
		JHY-SK-B002	山河村	37527642.280	3248676.884	151.60	坝区保护范围界桩
		JHY-SK-B003	明月村	37527621.360	3248584.721	136.10	坝区保护范围界桩
		JHY-SK-B004	山河村	37527454.350	3248667.196	168.70	库区保护范围界桩
		JHY-SK-B005	山河村	37527461.230	3249120.601	153.90	库区保护范围界桩
		JHY-SK-G001	山河村	37527622.270	3248672.645	141.17	坝区管理范围界桩
		JHY-SK-G002	山河村	37527664.550	3248631.975	151.80	坝区管理范围界桩
		JHY-SK-G003	明月村	37527597.690	3248595.643	135.50	坝区管理范围界桩
		JHY-SK-G004	明月村	37527556.580	3248654.766	141.17	坝区管理范围界桩
		JHY-SK-G005	山河村	37527534.800	3249031.008	141.17	库区管理范围界桩
	青龙水库	QL-GSP-B001	马家堰村	37531588.950	3238418.627	105.30	保护范围告示牌
		QL-GSP-G001	马家堰村	37531449.090	3238379.850	104.60	管理范围告示牌
		QL-SK-B001	马家堰村	37531515.300	3238526.773	111.40	坝区保护范围界桩
		QL-SK-B002	马家堰村	37531608.400	3238412.595	104.50	坝区保护范围界桩
		QL-SK-B003	马家堰村	37531523.910	3238302.555	91.20	坝区保护范围界桩
		QL-SK-B004	马家堰村	37531366.240	3238378.114	115.30	库区保护范围界桩
		QL-SK-B005	马家堰村	37531212.860	3238489.277	108.10	库区保护范围界桩
		QL-SK-B006	马家堰村	37531217.500	3238715.115	105.65	库区保护范围界桩
		QL-SK-B007	马家堰村	37531261.580	3238978.520	108.40	库区保护范围界桩
		QL-SK-G001	马家堰村	37531509.950	3238460.697	103.24	坝区管理范围界桩
		QL-SK-G002	马家堰村	37531563.190	3238443.850	107.30	坝区管理范围界桩
		QL-SK-G003	马家堰村	37531471.990	3238338.472	96.30	坝区管理范围界桩
		QL-SK-G004	马家堰村	37531429.540	3238401.903	103.24	坝区管理范围界桩
		QL-SK-G005	马家堰村	37531221.510	3238460.073	103.24	库区管理范围界桩
		QL-SK-G006	马家堰村	37531248.200	3238719.024	103.24	库区管理范围界桩
		QL-SK-G007	马家堰村	37531249.390	3238949.977	103.24	库区管理范围界桩
	青年水库	QN-GSP-B001	天会村	37529903.450	3240257.599	100.40	保护范围告示牌
		QN-GSP-G001	天会村	37529981.520	3240292.958	99.70	管理范围告示牌
		QN-SK-B001	天会村	37530090.800	3240188.716	106.80	坝区保护范围界桩

所在乡镇	工程名称	编号	坐落村	坐标		高程	备注
				X	Y		
热市镇	青年水库	QN-SK-B002	天会村	37529957.290	3240079.672	94.10	坝区保护范围界桩
		QN-SK-B003	天会村	37529891.730	3240277.100	102.60	坝区保护范围界桩
		QN-SK-B004	天会村	37529966.380	3240388.843	110.10	坝区保护范围界桩
		QN-SK-B005	天会村	37530077.690	3240514.036	100.48	库区保护范围界桩
		QN-SK-G001	天会村	37530038.640	3240200.284	99.25	坝区管理范围界桩
		QN-SK-G002	天会村	37529965.690	3240181.262	94.80	坝区管理范围界桩
		QN-SK-G003	天会村	37529941.300	3240283.627	102.10	坝区管理范围界桩
		QN-SK-G004	天会村	37529995.550	3240298.680	99.25	坝区管理范围界桩
		QN-SK-G005	天会村	37530079.000	3240494.079	99.25	库区管理范围界桩
	松树水库	SS-GSP-B001	白鹤村	37530870.470	3249893.857	173.80	保护范围告示牌
		SS-GSP-G001	白鹤村	37531033.090	3249812.805	163.20	管理范围告示牌
		SS-SK-B001	白鹤村	37531291.320	3250039.765	175.50	库区保护范围界桩
		SS-SK-B002	白鹤村	37531176.420	3249918.242	189.50	库区保护范围界桩
		SS-SK-B003	白鹤村	37531052.230	3249759.112	158.40	坝区保护范围界桩
		SS-SK-B004	白鹤村	37531003.010	3249741.880	159.10	坝区保护范围界桩
		SS-SK-B005	白鹤村	37530883.410	3249759.148	172.80	库区保护范围界桩
		SS-SK-B006	白鹤村	37530823.370	3249836.363	172.20	库区保护范围界桩
		SS-SK-B007	白鹤村	37530841.430	3249955.063	179.50	库区保护范围界桩
		SS-SK-B008	白鹤村	37530993.930	3250134.731	202.70	库区保护范围界桩
		SS-SK-G001	白鹤村	37531136.490	3249963.567	168.12	坝区管理范围界桩
		SS-SK-G002	白鹤村	37531156.860	3249855.613	160.00	坝区管理范围界桩
		SS-SK-G003	白鹤村	37531035.920	3249807.277	162.20	坝区管理范围界桩
		SS-SK-G004	白鹤村	37530964.740	3249834.268	168.12	坝区管理范围界桩
		SS-SK-G005	白鹤村	37530939.970	3249841.962	168.12	坝区管理范围界桩
		SS-SK-G006	白鹤村	37530913.780	3249829.936	168.12	坝区管理范围界桩
		SS-SK-G007	白鹤村	37530928.600	3249861.904	168.12	坝区管理范围界桩
		SS-SK-G008	白鹤村	37531032.200	3250042.343	168.12	库区管理范围界桩
	晚田峪水库	WTY-GSP-B001	菖蒲村	37526498.570	3249704.025	180.50	保护范围告示牌
		WTY-GSP-G001	菖蒲村	37526438.500	3249665.855	181.30	管理范围告示牌
		WTY-SK-B001	菖蒲村	37526513.080	3249783.945	185.00	坝区保护范围界桩
		WTY-SK-B002	菖蒲村	37526515.210	3249607.811	170.30	坝区保护范围界桩
		WTY-SK-B003	菖蒲村	37526486.620	3249593.792	172.10	坝区保护范围界桩
		WTY-SK-B004	菖蒲村	37526376.070	3249715.909	192.90	坝区保护范围界桩
		WTY-SK-B005	菖蒲村	37526250.790	3249868.970	188.78	库区保护范围界桩
		WTY-SK-G001	菖蒲村	37526503.000	3249734.693	179.39	坝区管理范围界桩
		WTY-SK-G002	菖蒲村	37526534.640	3249666.199	183.10	坝区管理范围界桩
		WTY-SK-G003	菖蒲村	37526476.300	3249629.037	172.10	坝区管理范围界桩
		WTY-SK-G004	菖蒲村	37526437.890	3249682.377	179.39	坝区管理范围界桩
		WTY-SK-G005	菖蒲村	37526275.030	3249868.915	179.39	库区管理范围界桩
	岩板峪水库	YBY-GSP-B001	和平村	37529669.970	3242998.474	95.70	保护范围告示牌
		YBY-GSP-G001	和平村	37529424.330	3242867.412	97.30	管理范围告示牌

所在乡镇	工程名称	编号	坐落村	坐标		高程	备注
				X	Y		
热市镇	岩板峪水库	YBY-SK-B001	和平村	37529563.160	3242859.978	102.80	坝区保护范围界桩
		YBY-SK-B002	和平村	37529429.120	3242748.661	100.50	坝区保护范围界桩
		YBY-SK-B003	和平村	37529333.660	3242851.666	97.70	坝区保护范围界桩
		YBY-SK-B004	和平村	37529368.810	3242947.208	106.20	坝区保护范围界桩
		YBY-SK-B005	和平村	37529254.200	3243081.631	103.40	库区保护范围界桩
		YBY-SK-B006	和平村	37529739.380	3242916.388	97.80	库区保护范围界桩
		YBY-SK-G001	和平村	37529497.020	3242871.931	96.26	坝区管理范围界桩
		YBY-SK-G002	和平村	37529461.250	3242792.094	106.60	坝区管理范围界桩
		YBY-SK-G003	和平村	37529389.380	3242844.142	90.50	坝区管理范围界桩
		YBY-SK-G004	和平村	37529424.100	3242920.523	96.26	坝区管理范围界桩
		YBY-SK-G005	和平村	37529274.160	3243082.940	96.26	库区管理范围界桩
		YBY-SK-G006	和平村	37529718.510	3242917.817	96.26	库区管理范围界桩
	杨家桥水库	YJQ-GSP-B001	菖蒲村	37525621.680	3250089.836	252.20	保护范围告示牌
		YJQ-GSP-G001	菖蒲村	37525561.020	3250038.351	241.90	管理范围告示牌
		YJQ-SK-B001	菖蒲村	37525740.150	3250189.175	276.40	库区保护范围界桩
		YJQ-SK-B002	菖蒲村	37525629.990	3249970.763	241.20	坝区保护范围界桩
		YJQ-SK-B003	菖蒲村	37525497.410	3249953.910	216.00	坝区保护范围界桩
		YJQ-SK-B004	菖蒲村	37525341.670	3250064.237	273.10	坝区保护范围界桩
		YJQ-SK-B005	菖蒲村	37525326.330	3250362.807	254.70	库区保护范围界桩
		YJQ-SK-G001	菖蒲村	37525560.440	3250075.063	241.92	坝区管理范围界桩
		YJQ-SK-G002	菖蒲村	37525578.790	3250001.714	234.70	坝区管理范围界桩
		YJQ-SK-G003	菖蒲村	37525449.600	3249962.398	234.10	坝区管理范围界桩
		YJQ-SK-G004	菖蒲村	37525432.880	3250060.475	241.92	坝区管理范围界桩
		YJQ-SK-G005	菖蒲村	37525342.620	3250250.797	241.92	库区管理范围界桩
	野猫峪水库	YMY-GSP-B001	明月村	37527564.070	3247784.009	123.10	保护范围告示牌
		YMY-GSP-G001	明月村	37527555.560	3247882.688	127.30	管理范围告示牌
		YMY-SK-B001	明月村	37527717.180	3247984.722	157.10	库区保护范围界桩
		YMY-SK-B002	明月村	37527665.600	3247818.093	150.70	坝区保护范围界桩
		YMY-SK-B003	明月村	37527569.960	3247774.330	120.10	坝区保护范围界桩
		YMY-SK-B004	明月村	37527472.470	3247850.762	160.10	坝区保护范围界桩
		YMY-SK-B005	菖蒲村	37527483.270	3248419.130	130.90	库区保护范围界桩
		YMY-SK-G001	明月村	37527639.290	3247899.167	125.88	坝区管理范围界桩
		YMY-SK-G002	明月村	37527610.910	3247823.259	116.90	坝区管理范围界桩
		YMY-SK-G003	明月村	37527540.450	3247834.798	131.90	坝区管理范围界桩
		YMY-SK-G004	明月村	37527550.070	3247898.511	125.88	坝区管理范围界桩
		YMY-SK-G005	明月村	37527559.920	3248344.552	125.88	库区管理范围界桩
	永丰水库	YF-GSP-B001	永凤村	37529964.590	3243708.405	114.80	保护范围告示牌
		YF-GSP-G001	永凤村	37530129.170	3243790.680	106.80	管理范围告示牌
		YF-SK-B001	永凤村	37530218.610	3243832.795	115.50	坝区保护范围界桩
		YF-SK-B002	永凤村	37530186.480	3243715.878	100.50	坝区保护范围界桩
		YF-SK-B003	永凤村	37530085.400	3243703.180	96.70	坝区保护范围界桩

所在乡镇	工程名称	编号	坐落村	坐标		高程	备注
				X	Y		
热市镇	永丰水库	YF-SK-B004	永凤村	37529942.320	3243707.723	116.10	坝区保护范围界桩
		YF-SK-B005	永凤村	37530168.720	3244121.693	107.50	库区保护范围界桩
		YF-SK-B006	永凤村	37530262.730	3244037.740	106.70	库区保护范围界桩
		YF-SK-G001	永凤村	37530137.430	3243826.662	105.43	坝区管理范围界桩
		YF-SK-G002	永凤村	37530154.070	3243753.961	97.90	坝区管理范围界桩
		YF-SK-G003	永凤村	37530068.780	3243717.219	101.30	坝区管理范围界桩
		YF-SK-G004	永凤村	37530009.450	3243746.360	105.43	坝区管理范围界桩
		YF-SK-G005	永凤村	37530119.760	3244129.283	105.43	库区管理范围界桩
		YF-SK-G006	永凤村	37530256.300	3244018.802	105.43	库区管理范围界桩
	长根溶水库	CGR-GSP-B001	白鹤村	37530625.610	3248588.754	125.20	保护范围告示牌
		CGR-GSP-G001	白鹤村	37530730.510	3248642.020	127.10	管理范围告示牌
		CGR-SK-B001	白鹤村	37530788.580	3248751.737	148.70	库区保护范围界桩
		CGR-SK-B002	白鹤村	37530741.330	3248535.007	118.00	坝区保护范围界桩
		CGR-SK-B003	白鹤村	37530642.380	3248501.461	127.20	坝区保护范围界桩
		CGR-SK-B004	白鹤村	37530574.680	3248624.873	134.00	库区保护范围界桩
		CGR-SK-B005	白鹤村	37530709.850	3249142.180	129.70	库区保护范围界桩
		CGR-SK-B006	白鹤村	37530861.090	3248958.545	127.10	库区保护范围界桩
		CGR-SK-G001	白鹤村	37530717.560	3248661.644	123.90	坝区管理范围界桩
		CGR-SK-G002	白鹤村	37530749.010	3248601.849	128.90	坝区管理范围界桩
		CGR-SK-G003	白鹤村	37530668.980	3248551.963	114.90	坝区管理范围界桩
		CGR-SK-G004	白鹤村	37530627.680	3248608.779	123.90	坝区管理范围界桩
		CGR-SK-G005	白鹤村	37530740.860	3249047.109	123.90	库区管理范围界桩
		CGR-SK-G006	白鹤村	37530776.020	3248905.849	123.90	库区管理范围界桩
	长湾水库	CW-GSP-B001	菖蒲村	37524720.210	3249446.937	202.20	保护范围告示牌
		CW-GSP-G001	菖蒲村	37524799.260	3249467.109	202.80	管理范围告示牌
		CW-SK-B001	菖蒲村	37524780.640	3249541.965	220.30	坝区保护范围界桩
		CW-SK-B002	菖蒲村	37524828.030	3249389.285	186.00	坝区保护范围界桩
		CW-SK-B003	菖蒲村	37524687.270	3249348.618	225.20	坝区保护范围界桩
		CW-SK-B004	菖蒲村	37524649.810	3249495.768	211.60	坝区保护范围界桩
		CW-SK-B005	菖蒲村	37524540.830	3249568.648	204.70	库区保护范围界桩
		CW-SK-B006	菖蒲村	37524609.920	3249680.482	203.10	库区保护范围界桩
		CW-SK-B007	菖蒲村	37524679.550	3249673.506	204.10	库区保护范围界桩
		CW-SK-G001	菖蒲村	37524793.880	3249493.758	202.33	坝区管理范围界桩
		CW-SK-G002	菖蒲村	37524801.340	3249407.469	185.36	坝区管理范围界桩
		CW-SK-G003	菖蒲村	37524729.740	3249395.423	205.00	坝区管理范围界桩
		CW-SK-G004	菖蒲村	37524705.890	3249462.715	202.33	坝区管理范围界桩
		CW-SK-G005	菖蒲村	37524563.710	3249564.688	202.33	库区管理范围界桩
		CW-SK-G006	菖蒲村	37524628.670	3249672.001	202.33	库区管理范围界桩
		CW-SK-G007	菖蒲村	37524659.710	3249669.056	202.33	库区管理范围界桩
黄石镇	大谷尖水库	DGJ-GSP-B001	大谷村	37513784.140	3226797.067	460.50	保护范围告示牌
		DGJ-GSP-G001	大谷村	37513764.620	3226830.140	466.90	管理范围告示牌

所在乡镇	工程名称	编号	坐落村	坐标		高程	备注
				X	Y		
黄石镇	大谷尖水库	DGJ-SK-B001	大谷村	37513738.750	3226702.641	464.50	坝区保护范围界桩
		DGJ-SK-B002	大谷村	37513633.640	3226701.039	477.80	坝区保护范围界桩
		DGJ-SK-B003	大谷村	37513476.490	3226856.936	472.30	库区保护范围界桩
		DGJ-SK-B004	大谷村	37513594.200	3227048.726	477.20	库区保护范围界桩
		DGJ-SK-B005	大谷村	37513826.720	3226758.062	456.30	坝区保护范围界桩
		DGJ-SK-G001	大谷村	37513646.960	3226770.255	467.19	坝区管理范围界桩
		DGJ-SK-G002	大谷村	37513501.700	3226871.065	467.19	库区管理范围界桩
		DGJ-SK-G003	大谷村	37513585.190	3227029.972	467.19	库区管理范围界桩
		DGJ-SK-G004	大谷村	37513794.510	3226889.371	467.19	库区管理范围界桩
		DGJ-SK-G005	大谷村	37513793.440	3226801.098	461.10	坝区管理范围界桩
		DGJ-SK-G006	大谷村	37513740.870	3226767.296	454.10	坝区管理范围界桩
	杜湾水库	DW-GSP-B001	桃花井村	37522030.200	3225386.252	106.10	保护范围告示牌
		DW-GSP-G001	桃花井村	37521990.780	3225334.659	106.10	管理范围告示牌
		DW-SK-B001	桃花井村	37522113.450	3225329.829	90.00	坝区保护范围界桩
		DW-SK-B002	桃花井村	37521589.250	3225334.699	106.60	库区保护范围界桩
		DW-SK-B003	桃花井村	37521927.040	3225610.101	105.75	库区保护范围界桩
		DW-SK-B004	桃花井村	37521962.210	3225479.942	115.86	库区保护范围界桩
		DW-SK-B005	桃花井村	37522128.660	3225344.903	86.90	坝区保护范围界桩
		DW-SK-G001	桃花井村	37521930.770	3225363.062	95.70	库区管理范围界桩
		DW-SK-G002	桃花井村	37521609.350	3225330.571	95.70	库区管理范围界桩
		DW-SK-G003	桃花井村	37521931.630	3225590.511	95.70	库区管理范围界桩
		DW-SK-G004	桃花井村	37521977.110	3225419.537	95.70	库区管理范围界桩
		DW-SK-G005	桃花井村	37522095.650	3225395.476	94.00	坝区管理范围界桩
		DW-SK-G006	桃花井村	37521979.080	3225275.138	121.50	坝区管理范围界桩
	郑峪水库	ZY-GSP-B001	桃花井村	37521181.860	3225508.590	134.90	保护范围告示牌
		ZY-GSP-G001	桃花井村	37521218.520	3225518.594	134.90	管理范围告示牌
		ZY-SK-B001	桃花井村	37521292.980	3225458.926	150.23	坝区保护范围界桩
		ZY-SK-B002	桃花井村	37521261.870	3225249.451	140.10	库区保护范围界桩
		ZY-SK-B003	桃花井村	37521116.160	3225412.544	149.23	库区保护范围界桩
		ZY-SK-B004	桃花井村	37521120.530	3225597.599	117.53	坝区保护范围界桩
		ZY-SK-B005	桃花井村	37521230.580	3225622.637	129.05	坝区保护范围界桩
		ZY-SK-G001	桃花井村	37521269.350	3225464.025	134.30	库区管理范围界桩
		ZY-SK-G002	桃花井村	37521260.560	3225269.408	134.30	库区管理范围界桩
		ZY-SK-G003	桃花井村	37521155.430	3225441.302	134.30	库区管理范围界桩
		ZY-SK-G004	桃花井村	37521154.820	3225560.900	130.00	坝区管理范围界桩
		ZY-SK-G005	桃花井村	37521249.230	3225573.595	145.80	坝区管理范围界桩
理公港镇	敖家湾水库	AJW-GSP-B001	小河口村	37516977.110	3213823.342	150.50	保护范围告示牌
		AJW-GSP-G001	小河口村	37516994.840	3213928.967	161.10	管理范围告示牌
		AJW-SK-B001	小河口村	37516996.990	3213788.006	148.00	坝区保护范围界桩
		AJW-SK-B002	小河口村	37516780.330	3213981.082	159.20	库区保护范围界桩
		AJW-SK-B003	小河口村	37516990.680	3214122.795	158.90	库区保护范围界桩

所在乡镇	工程名称	编号	坐落村	坐标		高程	备注
				X	Y		
理公港镇	敖家湾水库	AJW-SK-B004	小河口村	37517048.480	3213838.774	149.50	坝区保护范围界桩
		AJW-SK-G001	小河口村	37516901.320	3213883.142	157.68	坝区管理范围界桩
		AJW-SK-G002	小河口村	37516799.650	3213975.905	157.68	库区管理范围界桩
		AJW-SK-G003	小河口村	37516896.830	3214051.236	157.68	库区管理范围界桩
		AJW-SK-G004	小河口村	37516987.080	3214102.817	157.68	库区管理范围界桩
		AJW-SK-G005	小河口村	37516992.770	3213974.169	157.68	坝区管理范围界桩
		AJW-SK-G006	小河口村	37517027.480	3213889.388	151.83	坝区管理范围界桩
		AJW-SK-G007	小河口村	37516987.010	3213847.314	148.00	坝区管理范围界桩
	白洋坡水库	BYP-GSP-B001	交界村	37501762.580	3217403.686	305.50	保护范围告示牌
		BYP-GSP-G001	交界村	37501776.170	3217477.968	313.10	管理范围告示牌
		BYP-SK-B001	交界村	37501690.190	3217539.750	323.10	坝区保护范围界桩
		BYP-SK-B002	交界村	37501833.230	3217561.777	319.80	坝区保护范围界桩
		BYP-SK-B003	交界村	37502015.770	3217488.856	310.30	库区保护范围界桩
		BYP-SK-B004	交界村	37501867.080	3217332.916	321.60	坝区保护范围界桩
		BYP-SK-B005	交界村	37501722.510	3217296.038	297.50	坝区保护范围界桩
		BYP-SK-G001	交界村	37501744.330	3217514.874	318.36	坝区管理范围界桩
		BYP-SK-G002	交界村	37501835.170	3217509.387	313.15	坝区管理范围界桩
		BYP-SK-G003	交界村	37501987.700	3217478.173	313.15	库区管理范围界桩
		BYP-SK-G004	交界村	37501833.240	3217368.880	313.15	坝区管理范围界桩
		BYP-SK-G005	交界村	37501742.940	3217351.529	312.50	坝区管理范围界桩
	垵埧水库	DY-GSP-B001	杨公桥村	37515888.680	3220222.811	145.20	保护范围告示牌
		DY-GSP-G001	杨公桥村	37515943.930	3220212.651	145.20	管理范围告示牌
		DY-SK-B001	杨公桥村	37515999.190	3220202.094	158.00	坝区保护范围界桩
		DY-SK-B002	杨公桥村	37515997.530	3220104.964	140.50	库区保护范围界桩
		DY-SK-B003	杨公桥村	37515444.900	3220087.244	152.40	库区保护范围界桩
		DY-SK-B004	杨公桥村	37515787.310	3220183.630	156.01	坝区保护范围界桩
		DY-SK-B005	杨公桥村	37515884.730	3220329.073	130.20	坝区保护范围界桩
		DY-SK-G001	杨公桥村	37515982.430	3220170.053	144.66	坝区管理范围界桩
		DY-SK-G002	杨公桥村	37515461.000	3220069.145	144.66	库区管理范围界桩
		DY-SK-G003	杨公桥村	37515836.880	3220183.809	144.66	坝区管理范围界桩
		DY-SK-G004	杨公桥村	37515867.690	3220277.141	141.70	坝区管理范围界桩
		DY-SK-G005	杨公桥村	37515929.150	3220273.095	131.20	坝区管理范围界桩
	港峪水库	GY-GSP-B001	兰溪居委会	37520351.570	3219989.882	75.40	保护范围告示牌
		GY-GSP-G001	兰溪居委会	37520445.830	3220077.129	78.20	管理范围告示牌
		GY-SK-B001	兰溪居委会	37520349.660	3220127.123	77.20	坝区保护范围界桩
		GY-SK-B002	兰溪居委会	37520446.640	3220165.253	77.60	坝区保护范围界桩
		GY-SK-B003	观音埧村	37521247.200	3220177.066	78.20	库区保护范围界桩
		GY-SK-B004	观音埧村	37520940.610	3219821.434	79.60	库区保护范围界桩
		GY-SK-B005	兰溪居委会	37520505.000	3219491.979	78.50	库区保护范围界桩
		GY-SK-B006	兰溪居委会	37520501.010	3219867.709	78.10	库区保护范围界桩
		GY-SK-B007	兰溪居委会	37520515.450	3219974.410	94.50	坝区保护范围界桩

所在乡镇	工程名称	编号	坐落村	坐标		高程	备注
				X	Y		
理公港镇	港峪水库	GY-SK-B008	兰溪居委会	37520343.490	3219987.736	70.40	坝区保护范围界桩
		GY-SK-G001	兰溪居委会	37520387.910	3220077.697	80.30	坝区管理范围界桩
		GY-SK-G002	兰溪居委会	37520437.570	3220123.679	77.86	库区管理范围界桩
		GY-SK-G003	兰溪居委会	37520718.100	3220071.543	77.86	库区管理范围界桩
		GY-SK-G004	兰溪居委会	37521060.140	3219922.038	77.86	库区管理范围界桩
		GY-SK-G005	观音垭村	37521243.300	3220157.450	77.86	库区管理范围界桩
		GY-SK-G006	兰溪居委会	37520917.990	3219876.721	77.86	库区管理范围界桩
		GY-SK-G007	兰溪居委会	37520518.190	3219507.015	77.86	库区管理范围界桩
		GY-SK-G008	兰溪居委会	37520637.950	3219855.676	77.86	库区管理范围界桩
		GY-SK-G009	兰溪居委会	37520841.510	3219874.128	77.86	库区管理范围界桩
		GY-SK-G010	兰溪居委会	37520570.860	3219995.050	77.86	库区管理范围界桩
		GY-SK-G011	兰溪居委会	37520404.490	3219981.910	69.20	坝区管理范围界桩
	高家溶水库	GJR-GSP-B001	小河口村	37518399.950	3216455.339	121.30	保护范围告示牌
		GJR-GSP-G001	小河口村	37518450.270	3216474.257	115.50	管理范围告示牌
		GJR-SK-B001	小河口村	37518510.800	3216325.719	126.00	坝区保护范围界桩
		GJR-SK-B002	小河口村	37518290.730	3216155.979	123.56	库区保护范围界桩
		GJR-SK-B003	小河口村	37518259.090	3216360.219	116.50	库区保护范围界桩
		GJR-SK-B004	小河口村	37518379.910	3216431.261	125.80	坝区保护范围界桩
		GJR-SK-B005	小河口村	37518539.090	3216548.744	102.00	坝区保护范围界桩
		GJR-SK-B006	小河口村	37518590.850	3216460.054	101.10	坝区保护范围界桩
		GJR-SK-G001	小河口村	37518540.340	3216438.257	107.50	坝区管理范围界桩
		GJR-SK-G002	小河口村	37518461.560	3216352.631	113.30	坝区管理范围界桩
		GJR-SK-G003	小河口村	37518292.330	3216176.494	113.30	库区管理范围界桩
		GJR-SK-G004	小河口村	37518417.670	3216375.229	113.30	库区管理范围界桩
		GJR-SK-G005	小河口村	37518278.920	3216291.294	113.30	库区管理范围界桩
		GJR-SK-G006	小河口村	37518425.280	3216457.660	113.30	坝区管理范围界桩
		GJR-SK-G007	小河口村	37518447.490	3216503.152	121.50	坝区管理范围界桩
	豪猪洞水库	HZD-GSP-B001	金鸡山村	37520168.670	3214996.699	144.50	保护范围告示牌
		HZD-GSP-G001	金鸡山村	37520104.510	3215039.466	234.20	管理范围告示牌
		HZD-SK-B001	金鸡山村	37520174.020	3214998.012	245.30	坝区保护范围界桩
		HZD-SK-B002	金鸡山村	37520281.580	3214917.670	207.30	坝区保护范围界桩
		HZD-SK-B003	金鸡山村	37520046.320	3214827.417	235.90	库区保护范围界桩
		HZD-SK-B004	金鸡山村	37520082.700	3214948.117	247.30	坝区保护范围界桩
		HZD-SK-B005	金鸡山村	37519981.270	3215063.975	233.50	坝区保护范围界桩
		HZD-SK-B006	金鸡山村	37520033.270	3215110.844	221.89	坝区保护范围界桩
		HZD-SK-G001	金鸡山村	37520117.740	3215022.524	230.07	坝区管理范围界桩
		HZD-SK-G002	金鸡山村	37520256.140	3214870.220	230.07	坝区管理范围界桩
		HZD-SK-G003	金鸡山村	37520068.510	3214822.561	230.07	库区管理范围界桩
		HZD-SK-G004	金鸡山村	37520017.040	3215018.703	229.10	坝区管理范围界桩
		HZD-SK-G005	金鸡山村	37520077.650	3215081.983	226.00	坝区管理范围界桩
	郝家塔水库	HJY-GSP-B001	杜坪村	37509603.570	3226259.501	395.80	保护范围告示牌

所在乡镇	工程名称	编号	坐落村	坐标		高程	备注
				X	Y		
理公港镇	郝家塔水库	HJY-GSP-G001	杜坪村	37509480.490	3226176.210	395.70	管理范围告示牌
		HJY-SK-B001	杜坪村	37509437.470	3226128.666	419.70	坝区保护范围界桩
		HJY-SK-B002	杜坪村	37509442.150	3226217.324	406.50	库区保护范围界桩
		HJY-SK-B003	杜坪村	37509540.590	3226294.915	406.80	库区保护范围界桩
		HJY-SK-B004	杜坪村	37509607.940	3226209.738	413.80	坝区保护范围界桩
		HJY-SK-B005	杜坪村	37509590.190	3226087.203	425.90	坝区保护范围界桩
		HJY-SK-G001	杜坪村	37509458.520	3226201.971	396.41	库区管理范围界桩
		HJY-SK-G002	杜坪村	37509495.620	3226299.336	396.41	库区管理范围界桩
		HJY-SK-G003	杜坪村	37509561.290	3226200.331	396.41	库区管理范围界桩
		HJY-SK-G004	杜坪村	37509576.140	3226141.357	413.01	坝区管理范围界桩
		HJY-SK-G005	杜坪村	37509449.390	3226142.399	415.13	坝区管理范围界桩
	何家峪水库	HJY-GSP-B001	城关村	37508869.560	3220006.140	203.40	保护范围告示牌
		HJY-GSP-G001	城关村	37508804.470	3220003.362	203.40	管理范围告示牌
		HJY-SK-B001	城关村	37508771.490	3220045.916	216.00	坝区保护范围界桩
		HJY-SK-B002	城关村	37508822.410	3220448.836	206.00	库区保护范围界桩
		HJY-SK-B003	城关村	37508962.460	3220454.411	207.20	库区保护范围界桩
		HJY-SK-B004	城关村	37508911.550	3220079.054	213.80	坝区保护范围界桩
		HJY-SK-B005	城关村	37508928.430	3220029.429	223.20	坝区保护范围界桩
		HJY-SK-B006	城关村	37508922.990	3219898.645	223.89	坝区保护范围界桩
		HJY-SK-B007	城关村	37508835.790	3219897.212	190.50	坝区保护范围界桩
		HJY-SK-G001	城关村	37508794.560	3220021.669	202.90	库区管理范围界桩
		HJY-SK-G002	城关村	37508854.920	3220460.908	202.90	库区管理范围界桩
		HJY-SK-G003	城关村	37508953.460	3220430.320	202.90	库区管理范围界桩
		HJY-SK-G004	城关村	37508878.380	3220026.261	202.90	坝区管理范围界桩
		HJY-SK-G005	城关村	37508900.460	3219951.947	215.20	坝区管理范围界桩
		HJY-SK-G006	城关村	37508827.250	3219954.710	191.50	坝区管理范围界桩
	黑冲水库	HC-GSP-B001	狮子坪村	37517538.930	3222381.791	139.10	保护范围告示牌
		HC-GSP-G001	狮子坪村	37517490.250	3222322.525	137.90	管理范围告示牌
		HC-SK-B001	狮子坪村	37517647.110	3222339.328	155.20	坝区保护范围界桩
		HC-SK-B002	狮子坪村	37517382.190	3222317.201	155.50	坝区保护范围界桩
		HC-SK-B003	狮子坪村	37517073.660	3222329.085	142.00	库区保护范围界桩
		HC-SK-B004	狮子坪村	37517283.100	3222498.515	143.80	库区保护范围界桩
		HC-SK-B005	狮子坪村	37517468.650	3222595.849	143.80	库区保护范围界桩
		HC-SK-B006	狮子坪村	37517601.590	3222474.077	169.40	坝区保护范围界桩
		HC-SK-G001	狮子坪村	37517427.850	3222358.874	139.11	坝区管理范围界桩
		HC-SK-G002	杨公桥村	37517241.660	3222258.949	139.11	库区管理范围界桩
		HC-SK-G003	狮子坪村	37517093.490	3222322.053	139.11	库区管理范围界桩
		HC-SK-G004	狮子坪村	37517289.600	3222479.599	139.11	库区管理范围界桩
		HC-SK-G005	狮子坪村	37517477.720	3222578.024	139.11	库区管理范围界桩
		HC-SK-G006	狮子坪村	37517506.030	3222443.245	139.11	坝区管理范围界桩
		HC-SK-G007	狮子坪村	37517601.250	3222385.472	136.00	坝区管理范围界桩

所在乡镇	工程名称	编号	坐落村	坐标		高程	备注
				X	Y		
理公港镇	黑冲水库	HC-SK-G008	狮子坪村	37517584.270	3222318.549	120.80	坝区管理范围界桩
	罗家青坑水库	LJQK-GSP-B001	狮子坪村	37518802.840	3220968.179	98.50	保护范围告示牌
		LJQK-GSP-G001	狮子坪村	37518726.070	3221005.408	92.01	管理范围告示牌
		LJQK-SK-B001	狮子坪村	37518600.060	3220953.778	105.50	坝区保护范围界桩
		LJQK-SK-B002	狮子坪村	37518290.260	3221027.743	96.50	库区保护范围界桩
		LJQK-SK-B003	狮子坪村	37517739.780	3221021.000	100.50	库区保护范围界桩
		LJQK-SK-B004	狮子坪村	37518093.560	3221063.063	99.70	库区保护范围界桩
		LJQK-SK-B005	狮子坪村	37518728.750	3221110.969	102.50	坝区保护范围界桩
		LJQK-SK-B006	狮子坪村	37518809.890	3220963.067	91.10	坝区保护范围界桩
		LJQK-SK-G001	狮子坪村	37518643.520	3220981.130	92.97	坝区管理范围界桩
		LJQK-SK-G002	狮子坪村	37518084.840	3221024.310	92.97	库区管理范围界桩
		LJQK-SK-G003	狮子坪村	37517759.740	3221022.308	92.97	库区管理范围界桩
		LJQK-SK-G004	狮子坪村	37518346.190	3221094.556	92.97	库区管理范围界桩
		LJQK-SK-G005	狮子坪村	37518688.700	3221105.048	92.97	库区管理范围界桩
		LJQK-SK-G006	狮子坪村	37518701.870	3221059.380	92.97	坝区管理范围界桩
		LJQK-SK-G007	狮子坪村	37518767.020	3221001.201	98.40	坝区管理范围界桩
	麻苦埧水库	MKY-GSP-B001	殷家坪村	37505756.950	3217505.829	244.50	保护范围告示牌
		MKY-GSP-G001	殷家坪村	37505729.430	3217464.290	244.30	管理范围告示牌
		MKY-SK-B001	殷家坪村	37505829.650	3217479.260	268.40	坝区保护范围界桩
		MKY-SK-B002	殷家坪村	37506044.480	3217276.966	244.80	库区保护范围界桩
		MKY-SK-B003	殷家坪村	37505722.970	3217372.637	293.56	坝区保护范围界桩
		MKY-SK-B004	殷家坪村	37505613.760	3217504.664	252.03	坝区保护范围界桩
		MKY-SK-B005	殷家坪村	37505637.160	3217556.122	223.70	坝区保护范围界桩
		MKY-SK-G001	殷家坪村	37505776.870	3217488.394	243.53	坝区管理范围界桩
		MKY-SK-G002	殷家坪村	37506030.030	3217290.798	243.53	库区管理范围界桩
		MKY-SK-G003	殷家坪村	37505797.700	3217293.702	243.53	库区管理范围界桩
		MKY-SK-G004	殷家坪村	37505728.940	3217449.049	243.53	坝区管理范围界桩
		MKY-SK-G005	殷家坪村	37505663.930	3217501.937	241.70	坝区管理范围界桩
		MKY-SK-G006	殷家坪村	37505705.720	3217542.991	236.50	坝区管理范围界桩
	牛鼻洞水库	NBD-GSP-B001	兰溪居委会	37521070.920	3224063.599	104.80	保护范围告示牌
		NBD-GSP-G001	兰溪居委会	37521073.940	3224113.299	124.03	管理范围告示牌
		NBD-SK-B001	兰溪居委会	37521011.940	3224184.338	177.56	坝区保护范围界桩
		NBD-SK-B002	兰溪居委会	37521092.590	3224184.991	128.50	坝区保护范围界桩
		NBD-SK-B003	兰溪居委会	37520720.180	3224661.173	127.20	库区保护范围界桩
		NBD-SK-B004	兰溪居委会	37521083.740	3224600.392	131.50	库区保护范围界桩
		NBD-SK-B005	兰溪居委会	37521284.600	3224168.279	125.30	库区保护范围界桩
		NBD-SK-B006	兰溪居委会	37521189.170	3224011.997	162.00	坝区保护范围界桩
		NBD-SK-G001	兰溪居委会	37521083.890	3224132.713	123.07	坝区管理范围界桩
		NBD-SK-G002	兰溪居委会	37520692.900	3224613.455	123.07	库区管理范围界桩
		NBD-SK-G003	兰溪居委会	37521087.190	3224579.334	123.07	库区管理范围界桩
		NBD-SK-G004	兰溪居委会	37521136.660	3224125.207	123.07	坝区管理范围界桩

所在乡镇	工程名称	编号	坐落村	坐标		高程	备注
				X	Y		
理公港镇	牛鼻洞水库	NBD-SK-G005	兰溪居委会	37521072.570	3224051.365	107.85	坝区管理范围界桩
		NBD-SK-G006	兰溪居委会	37521043.110	3224115.247	136.20	坝区管理范围界桩
	三叉埧水库	SCY-GSP-B001	观音埧村	37521662.670	3217892.101	133.50	保护范围告示牌
		SCY-GSP-G001	观音埧村	37521711.590	3217918.429	124.30	管理范围告示牌
		SCY-SK-B001	观音埧村	37521823.760	3217981.793	114.30	坝区保护范围界桩
		SCY-SK-B002	观音埧村	37521665.830	3217695.018	138.30	库区保护范围界桩
		SCY-SK-B003	观音埧村	37521651.180	3217906.080	138.50	坝区保护范围界桩
		SCY-SK-B004	观音埧村	37521762.310	3218015.204	120.30	坝区保护范围界桩
		SCY-SK-G001	观音埧村	37521799.740	3217845.076	126.52	坝区管理范围界桩
		SCY-SK-G002	观音埧村	37521684.970	3217732.734	126.52	库区管理范围界桩
		SCY-SK-G003	观音埧村	37521678.260	3217899.088	126.52	坝区管理范围界桩
		SCY-SK-G004	观音埧村	37521697.200	3217988.289	114.80	坝区管理范围界桩
		SCY-SK-G005	观音埧村	37521805.250	3217941.418	117.50	坝区管理范围界桩
	土地坡水库	TDP-GSP-B001	殷家坪村	37503279.660	3215969.379	286.20	保护范围告示牌
		TDP-GSP-G001	殷家坪村	37503241.810	3216012.149	300.30	管理范围告示牌
		TDP-SK-B001	殷家坪村	37503275.780	3215939.443	290.50	坝区保护范围界桩
		TDP-SK-B002	殷家坪村	37503111.260	3215965.265	316.00	库区保护范围界桩
		TDP-SK-B003	殷家坪村	37503047.930	3216359.058	299.30	库区保护范围界桩
		TDP-SK-B004	殷家坪村	37503190.480	3216069.641	317.50	库区保护范围界桩
		TDP-SK-B005	殷家坪村	37503291.660	3215980.842	288.10	坝区保护范围界桩
		TDP-SK-G001	殷家坪村	37503239.660	3215953.542	283.60	坝区管理范围界桩
		TDP-SK-G002	殷家坪村	37503123.120	3215937.334	297.96	库区管理范围界桩
		TDP-SK-G003	殷家坪村	37503057.930	3216341.738	297.96	库区管理范围界桩
		TDP-SK-G004	殷家坪村	37503234.210	3216072.529	297.96	坝区管理范围界桩
		TDP-SK-G005	殷家坪村	37503259.670	3216012.749	297.20	坝区管理范围界桩
	土相冲水库	TXC-GSP-B001	兰溪居委会	37521202.800	3218392.041	115.50	保护范围告示牌
		TXC-GSP-G001	兰溪居委会	37521279.000	3218277.881	116.90	管理范围告示牌
		TXC-SK-B001	兰溪居委会	37521355.220	3218238.427	127.50	坝区保护范围界桩
		TXC-SK-B002	兰溪居委会	37521499.450	3217873.667	125.80	库区保护范围界桩
		TXC-SK-B003	兰溪居委会	37520956.010	3217741.041	128.70	库区保护范围界桩
		TXC-SK-B004	兰溪居委会	37521209.270	3218178.749	122.50	库区保护范围界桩
		TXC-SK-B005	兰溪居委会	37521207.620	3218399.683	145.20	坝区保护范围界桩
		TXC-SK-B006	兰溪居委会	37521266.920	3218378.649	106.30	坝区保护范围界桩
		TXC-SK-G001	兰溪居委会	37521309.430	3218234.354	115.70	坝区管理范围界桩
		TXC-SK-G002	兰溪居委会	37521453.520	3218144.021	115.70	库区管理范围界桩
		TXC-SK-G003	兰溪居委会	37521480.980	3217881.321	115.70	库区管理范围界桩
		TXC-SK-G004	兰溪居委会	37521235.970	3218029.923	115.70	库区管理范围界桩
		TXC-SK-G005	兰溪居委会	37520981.840	3217746.484	115.70	库区管理范围界桩
		TXC-SK-G006	兰溪居委会	37521165.790	3218095.459	115.70	库区管理范围界桩
		TXC-SK-G007	兰溪居委会	37521205.740	3218217.079	115.70	坝区管理范围界桩
		TXC-SK-G008	兰溪居委会	37521195.230	3218323.226	114.50	坝区管理范围界桩

所在乡镇	工程名称	编号	坐落村	坐标		高程	备注
				X	Y		
理公港镇	土相冲水库	TXC-SK-G009	兰溪居委会	37521240.790	3218334.847	135.70	坝区管理范围界桩
	吴家塔水库	WJY-GSP-B001	八斗丘村	37507576.840	3223318.458	314.80	保护范围告示牌
		WJY-GSP-G001	八斗丘村	37507261.290	3223148.140	314.20	管理范围告示牌
		WJY-SK-B001	八斗丘村	37507247.930	3223034.306	311.70	坝区保护范围界桩
		WJY-SK-B002	八斗丘村	37507179.830	3223188.033	314.20	坝区保护范围界桩
		WJY-SK-B003	八斗丘村	37507128.740	3223454.194	314.80	库区保护范围界桩
		WJY-SK-B004	八斗丘村	37507312.420	3223281.771	315.30	库区保护范围界桩
		WJY-SK-B005	八斗丘村	37507573.980	3223326.346	317.60	库区保护范围界桩
		WJY-SK-B006	八斗丘村	37507401.440	3223196.189	317.50	坝区保护范围界桩
		WJY-SK-B007	八斗丘村	37507411.290	3223111.600	322.50	坝区保护范围界桩
		WJY-SK-G001	八斗丘村	37507238.600	3223198.210	313.40	库区管理范围界桩
		WJY-SK-G002	八斗丘村	37507121.120	3223435.700	313.40	库区管理范围界桩
		WJY-SK-G003	八斗丘村	37507305.640	3223260.714	313.40	库区管理范围界桩
		WJY-SK-G004	八斗丘村	37507572.670	3223306.389	313.40	库区管理范围界桩
		WJY-SK-G005	八斗丘村	37507347.730	3223193.599	313.40	坝区管理范围界桩
		WJY-SK-G006	八斗丘村	37507326.910	3223111.600	308.20	坝区管理范围界桩
		WJY-SK-G007	八斗丘村	37507278.120	3223100.398	311.70	坝区管理范围界桩
	堰峪水库	YY-GSP-B001	千丈河村	37511501.650	3220578.150	181.20	保护范围告示牌
		YY-GSP-G001	千丈河村	37511499.010	3220629.215	181.20	管理范围告示牌
		YY-SK-B001	千丈河村	37511420.430	3220624.223	181.23	坝区保护范围界桩
		YY-SK-B002	千丈河村	37511840.780	3220673.565	187.50	库区保护范围界桩
		YY-SK-B003	千丈河村	37511603.720	3220578.952	195.88	库区保护范围界桩
		YY-SK-B004	千丈河村	37511415.980	3220553.892	172.00	坝区保护范围界桩
		YY-SK-G001	千丈河村	37511438.950	3220621.761	179.56	坝区管理范围界桩
		YY-SK-G002	千丈河村	37511534.720	3220641.806	181.51	坝区管理范围界桩
		YY-SK-G003	千丈河村	37511569.960	3220730.389	181.51	库区管理范围界桩
		YY-SK-G004	千丈河村	37511821.160	3220677.467	181.51	库区管理范围界桩
		YY-SK-G005	千丈河村	37511530.670	3220565.209	181.51	坝区管理范围界桩
		YY-SK-G006	千丈河村	37511434.620	3220559.490	174.20	坝区管理范围界桩
	殷家冲水库	YJC-GSP-B001	杨公桥村	37513816.050	3222287.009	190.50	保护范围告示牌
		YJC-GSP-G001	杨公桥村	37513428.090	3222033.884	185.80	管理范围告示牌
		YJC-SK-B001	杨公桥村	37513292.050	3221963.062	226.00	坝区保护范围界桩
		YJC-SK-B002	杨公桥村	37513273.210	3222110.911	186.50	库区保护范围界桩
		YJC-SK-B003	杨公桥村	37513597.750	3222233.229	189.50	库区保护范围界桩
		YJC-SK-B004	杨公桥村	37513795.300	3222315.396	189.50	库区保护范围界桩
		YJC-SK-B005	杨公桥村	37513675.940	3222113.268	187.60	库区保护范围界桩
		YJC-SK-B006	杨公桥村	37513526.850	3222052.284	196.87	库区保护范围界桩
		YJC-SK-B007	杨公桥村	37513382.960	3221936.163	171.50	坝区保护范围界桩
		YJC-SK-G001	杨公桥村	37513335.020	3222014.293	183.43	库区管理范围界桩
		YJC-SK-G002	杨公桥村	37513285.390	3222095.044	183.43	库区管理范围界桩
		YJC-SK-G003	杨公桥村	37513611.900	3222219.087	183.43	库区管理范围界桩

所在乡镇	工程名称	编号	坐落村	坐标		高程	备注
				X	Y		
理公港镇	殷家冲水库	YJC-SK-G004	杨公桥村	37513801.040	3222290.307	183.43	库区管理范围界桩
		YJC-SK-G005	杨公桥村	37513648.610	3222098.937	183.43	库区管理范围界桩
		YJC-SK-G006	杨公桥村	37513445.760	3222043.703	184.50	坝区管理范围界桩
		YJC-SK-G007	杨公桥村	37513402.980	3221950.717	172.90	坝区管理范围界桩
		YJC-SK-G008	杨公桥村	37513366.490	3221960.586	177.60	坝区管理范围界桩
	张家湾水库	ZJW-GSP-B001	狮子坪村	37519269.240	3223131.030	124.50	保护范围告示牌
		ZJW-GSP-G001	狮子坪村	37519321.310	3223128.807	124.50	管理范围告示牌
		ZJW-SK-B001	狮子坪村	37519242.030	3223056.601	125.20	坝区保护范围界桩
		ZJW-SK-B002	狮子坪村	37519248.970	3223192.296	142.00	坝区保护范围界桩
		ZJW-SK-B003	狮子坪村	37519199.850	3223429.039	125.10	库区保护范围界桩
		ZJW-SK-B004	狮子坪村	37519491.410	3223342.207	124.60	库区保护范围界桩
		ZJW-SK-B005	狮子坪村	37519375.150	3223188.061	143.80	坝区保护范围界桩
		ZJW-SK-B006	狮子坪村	37519350.040	3223020.204	118.20	坝区保护范围界桩
		ZJW-SK-G001	狮子坪村	37519278.670	3223185.774	123.34	坝区管理范围界桩
		ZJW-SK-G002	狮子坪村	37519188.730	3223404.726	123.34	库区管理范围界桩
		ZJW-SK-G003	狮子坪村	37519471.340	3223343.378	123.34	库区管理范围界桩
		ZJW-SK-G004	狮子坪村	37519342.500	3223178.098	123.34	坝区管理范围界桩
		ZJW-SK-G005	狮子坪村	37519315.910	3223068.417	112.00	坝区管理范围界桩
	朱儿冲水库	ZEC-GSP-B001	杨公桥村	37514173.520	3221142.427	233.10	保护范围告示牌
		ZEC-GSP-G001	杨公桥村	37514121.660	3221130.573	233.10	管理范围告示牌
		ZEC-SK-B001	杨公桥村	37514129.330	3221026.095	244.35	坝区保护范围界桩
		ZEC-SK-B002	杨公桥村	37514110.450	3221204.424	246.26	库区保护范围界桩
		ZEC-SK-B003	杨公桥村	37513999.330	3221300.344	236.24	库区保护范围界桩
		ZEC-SK-B004	杨公桥村	37514165.420	3221555.409	238.56	库区保护范围界桩
		ZEC-SK-B005	杨公桥村	37514229.220	3221217.086	249.59	坝区保护范围界桩
		ZEC-SK-B006	杨公桥村	37514218.380	3221060.050	221.46	坝区保护范围界桩
		ZEC-SK-G001	杨公桥村	37514084.570	3221155.319	232.40	坝区管理范围界桩
		ZEC-SK-G002	杨公桥村	37514018.850	3221295.972	232.40	库区管理范围界桩
		ZEC-SK-G003	杨公桥村	37514170.850	3221536.161	232.40	库区管理范围界桩
		ZEC-SK-G004	杨公桥村	37514211.120	3221196.435	232.40	坝区管理范围界桩
		ZEC-SK-G005	杨公桥村	37514194.060	3221092.100	226.13	坝区管理范围界桩
		ZEC-SK-G006	杨公桥村	37514143.310	3221077.775	220.12	坝区管理范围界桩
牛车河镇	八一水库	BY-GSP-B001	三龙村	37489440.880	3221620.240	537.00	保护范围告示牌
		BY-GSP-G001	三龙村	37489472.030	3221605.360	538.00	管理范围告示牌
		BY-SK-B001	唐家坪村	37489573.140	3221575.279	549.10	坝区保护范围界桩
		BY-SK-B002	三龙村	37489411.590	3221494.666	547.70	坝区保护范围界桩
		BY-SK-B003	三龙村	37489359.190	3221565.498	528.90	坝区保护范围界桩
		BY-SK-B004	三龙村	37489411.620	3221715.281	553.80	库区保护范围界桩
		BY-SK-B005	三龙村	37489490.960	3221776.832	563.50	库区保护范围界桩
		BY-SK-B006	三龙村	37489692.500	3221664.713	556.20	库区保护范围界桩
		BY-SK-B007	三龙村	37489713.230	3221626.601	553.40	库区保护范围界桩

所在乡镇	工程名称	编号	坐落村	坐标		高程	备注
				X	Y		
牛车河镇	八一水库	BY-SK-G001	唐家坪村	37489517.350	3221616.178	544.76	坝区管理范围界桩
		BY-SK-G002	三龙村	37489425.820	3221542.704	529.50	坝区管理范围界桩
		BY-SK-G003	三龙村	37489406.080	3221645.568	544.76	坝区管理范围界桩
		BY-SK-G004	三龙村	37489507.380	3221669.304	544.76	库区管理范围界桩
		BY-SK-G005	三龙村	37489508.540	3221766.644	544.76	库区管理范围界桩
		BY-SK-G006	三龙村	37489542.540	3221746.938	544.76	库区管理范围界桩
		BY-SK-G007	三龙村	37489557.250	3221682.474	544.76	库区管理范围界桩
		BY-SK-G008	三龙村	37489636.500	3221694.545	544.76	库区管理范围界桩
		BY-SK-G009	三龙村	37489664.900	3221679.417	544.76	库区管理范围界桩
		BY-SK-G010	三龙村	37489691.300	3221628.339	544.76	库区管理范围界桩
	炉子峪水库	LZY-GSP-B001	三红村	37491593.340	3216391.218	539.10	保护范围告示牌
		LZY-GSP-G001	三红村	37491717.040	3216246.946	532.00	管理范围告示牌
		LZY-SK-B001	三红村	37491829.120	3216305.734	538.90	坝区保护范围界桩
		LZY-SK-B002	三红村	37491752.290	3216138.894	525.50	坝区保护范围界桩
		LZY-SK-B003	三红村	37491699.360	3216137.333	526.80	坝区保护范围界桩
		LZY-SK-B004	三红村	37491621.450	3216269.676	535.60	坝区保护范围界桩
		LZY-SK-B005	三红村	37491519.420	3216390.778	523.10	坝区保护范围界桩
		LZY-SK-B006	三红村	37491689.450	3216537.846	480.20	坝区保护范围界桩
		LZY-SK-B007	三红村	37491852.720	3216443.540	536.60	坝区保护范围界桩
		LZY-SK-B008	三红村	37492010.860	3216466.290	547.90	库区保护范围界桩
		LZY-SK-G001	三红村	37491775.980	3216295.715	530.73	坝区管理范围界桩
		LZY-SK-G002	三红村	37491787.270	3216206.254	551.00	坝区管理范围界桩
		LZY-SK-G003	三红村	37491674.410	3216216.279	557.50	坝区管理范围界桩
		LZY-SK-G004	三红村	37491684.970	3216293.536	530.73	坝区管理范围界桩
		LZY-SK-G005	三红村	37491649.680	3216342.814	530.73	坝区管理范围界桩
		LZY-SK-G006	三红村	37491613.710	3216436.492	530.73	坝区管理范围界桩
		LZY-SK-G007	三红村	37491719.000	3216401.366	530.73	坝区管理范围界桩
		LZY-SK-G008	三红村	37491994.810	3216444.918	530.73	库区管理范围界桩
	桥子峪水库	QZY-GSP-B001	柿子坪村	37497846.540	3215598.256	201.50	保护范围告示牌
		QZY-GSP-G001	柿子坪村	37497772.140	3215570.739	211.40	管理范围告示牌
		QZY-SK-B001	柿子坪村	37497709.750	3215586.912	218.80	坝区保护范围界桩
		QZY-SK-B002	柿子坪村	37497845.900	3215652.390	202.60	坝区保护范围界桩
		QZY-SK-B003	柿子坪村	37497869.650	3215502.326	229.10	坝区保护范围界桩
		QZY-SK-B004	柿子坪村	37497789.750	3215452.777	228.70	库区保护范围界桩
		QZY-SK-B005	柿子坪村	37497646.880	3215402.502	214.30	库区保护范围界桩
		QZY-SK-B006	柿子坪村	37497562.290	3215579.366	216.90	库区保护范围界桩
		QZY-SK-G001	柿子坪村	37497732.410	3215579.799	211.45	坝区管理范围界桩
		QZY-SK-G002	柿子坪村	37497848.370	3215571.513	204.50	坝区管理范围界桩
		QZY-SK-G003	柿子坪村	37497843.900	3215486.745	238.70	坝区管理范围界桩
		QZY-SK-G004	柿子坪村	37497781.370	3215477.049	211.45	坝区管理范围界桩
		QZY-SK-G005	柿子坪村	37497657.990	3215419.132	211.45	库区管理范围界桩

所在乡镇	工程名称	编号	坐落村	坐标		高程	备注
				X	Y		
牛车河镇	桥子峪水库	QZY-SK-G006	柿子坪村	37497529.580	3215528.836	211.45	库区管理范围界桩
	神堂峪水库	STY-GSP-B001	马路坪村	37492060.550	3222077.334	455.20	保护范围告示牌
		STY-GSP-G001	马路坪村	37492004.610	3222136.852	434.00	管理范围告示牌
		STY-SK-B001	马路坪村	37491974.100	3222257.181	449.70	坝区保护范围界桩
		STY-SK-B002	马路坪村	37492138.570	3222238.604	469.00	坝区保护范围界桩
		STY-SK-B003	马路坪村	37492108.150	3222048.551	460.20	坝区保护范围界桩
		STY-SK-B004	马路坪村	37491914.850	3222148.865	444.80	坝区保护范围界桩
		STY-SK-B005	马路坪村	37491824.440	3222338.396	439.20	库区保护范围界桩
		STY-SK-G001	马路坪村	37492000.440	3222212.955	434.86	坝区管理范围界桩
		STY-SK-G002	马路坪村	37492098.850	3222208.237	453.80	坝区管理范围界桩
		STY-SK-G003	马路坪村	37492100.000	3222115.435	426.20	坝区管理范围界桩
		STY-SK-G004	马路坪村	37491963.660	3222138.121	434.86	坝区管理范围界桩
		STY-SK-G005	马路坪村	37491842.520	3222329.839	434.86	库区管理范围界桩
观音寺镇	芭蕉溪水库	BJX-GSP-B001	东阳溪村	37506188.200	3197287.069	110.50	保护范围告示牌
		BJX-GSP-G001	东阳溪村	37506192.970	3197410.365	127.10	管理范围告示牌
		BJX-SK-B001	东阳溪村	37506142.220	3197520.630	140.00	坝区保护范围界桩
		BJX-SK-B002	东阳溪村	37506281.110	3197414.245	101.70	坝区保护范围界桩
		BJX-SK-B003	东阳溪村	37506188.960	3197285.294	110.50	坝区保护范围界桩
		BJX-SK-B004	东阳溪村	37506037.220	3197445.212	129.20	库区保护范围界桩
		BJX-SK-B005	东阳溪村	37505858.020	3197755.121	131.60	库区保护范围界桩
		BJX-SK-G001	东阳溪村	37506147.420	3197471.163	115.94	坝区管理范围界桩
		BJX-SK-G002	东阳溪村	37506235.850	3197369.760	95.90	坝区管理范围界桩
		BJX-SK-G003	东阳溪村	37506173.510	3197317.552	117.00	坝区管理范围界桩
		BJX-SK-G004	东阳溪村	37506101.740	3197454.496	115.94	坝区管理范围界桩
		BJX-SK-G005	东阳溪村	37505866.290	3197735.783	115.94	库区管理范围界桩
	豹子峪水库	BZY-GSP-B001	李家坪村	37508994.800	3198305.136	83.18	保护范围告示牌
		BZY-GSP-G001	李家坪村	37508974.640	3198337.018	83.13	管理范围告示牌
		BZY-SK-B001	李家坪村	37509103.820	3198325.225	109.40	坝区保护范围界桩
		BZY-SK-B002	李家坪村	37508937.180	3198223.287	76.20	坝区保护范围界桩
		BZY-SK-B003	李家坪村	37508890.980	3198307.913	76.80	坝区保护范围界桩
		BZY-SK-B004	李家坪村	37508834.820	3198427.928	88.60	库区保护范围界桩
		BZY-SK-B005	李家坪村	37508835.860	3198493.060	85.20	坝区保护范围界桩
		BZY-SK-B006	李家坪村	37509084.250	3198659.238	80.00	坝区保护范围界桩
		BZY-SK-B007	李家坪村	37509083.370	3198505.836	84.00	坝区保护范围界桩
		BZY-SK-B008	李家坪村	37509159.220	3198424.763	82.40	库区保护范围界桩
		BZY-SK-G001	李家坪村	37509051.910	3198330.068	81.60	坝区管理范围界桩
		BZY-SK-G002	李家坪村	37508948.320	3198277.767	79.20	坝区管理范围界桩
		BZY-SK-G003	李家坪村	37508966.160	3198393.942	81.60	坝区管理范围界桩
		BZY-SK-G004	李家坪村	37508856.120	3198434.229	81.60	库区管理范围界桩
		BZY-SK-G005	李家坪村	37508910.720	3198506.970	81.60	坝区管理范围界桩
		BZY-SK-G006	李家坪村	37508903.350	3198577.100	82.10	坝区管理范围界桩

所在乡镇	工程名称	编号	坐落村	坐标		高程	备注
				X	Y		
观音寺镇	豹子峪水库	BZY-SK-G007	李家坪村	37509033.100	3198552.373	81.60	坝区管理范围界桩
		BZY-SK-G008	李家坪村	37509140.560	3198413.469	81.60	库区管理范围界桩
	甘溪水库	GX-GSP-B001	杨家溪村	37505513.930	3196639.649	124.30	保护范围告示牌
		GX-GSP-G001	杨家溪村	37505478.050	3196724.422	129.40	管理范围告示牌
		GX-SK-B001	杨家溪村	37505538.190	3196861.151	144.20	库区保护范围界桩
		GX-SK-B002	杨家溪村	37505632.710	3196716.099	153.10	库区保护范围界桩
		GX-SK-B003	杨家溪村	37505563.490	3196624.353	119.20	库区保护范围界桩
		GX-SK-B004	杨家溪村	37505389.730	3196768.999	142.10	库区保护范围界桩
		GX-SK-B005	杨家溪村	37505289.550	3196916.614	135.70	库区保护范围界桩
		GX-SK-B006	杨家溪村	37505191.090	3197379.467	132.80	库区保护范围界桩
		GX-SK-B007	杨家溪村	37505357.680	3197113.058	146.60	库区保护范围界桩
		GX-SK-G001	杨家溪村	37505510.430	3196810.725	128.52	坝区管理范围界桩
		GX-SK-G002	杨家溪村	37505581.700	3196719.388	127.20	坝区管理范围界桩
		GX-SK-G003	杨家溪村	37505515.930	3196667.600	125.80	坝区管理范围界桩
		GX-SK-G004	杨家溪村	37505442.150	3196764.597	128.52	坝区管理范围界桩
		GX-SK-G005	杨家溪村	37505308.750	3196911.012	128.52	库区管理范围界桩
		GX-SK-G006	杨家溪村	37505206.660	3197356.963	128.52	库区管理范围界桩
		GX-SK-G007	杨家溪村	37505351.720	3197093.321	128.52	库区管理范围界桩
	木鱼山水库	MYS-GSP-B001	大汛溪村	37509690.690	3194241.586	74.20	保护范围告示牌
		MYS-GSP-G001	大汛溪村	37509682.260	3194316.643	76.30	管理范围告示牌
		MYS-SK-B001	大汛溪村	37509747.570	3194270.521	85.60	坝区保护范围界桩
		MYS-SK-B002	大汛溪村	37509685.800	3194227.782	71.00	坝区保护范围界桩
		MYS-SK-B003	大汛溪村	37509550.730	3194267.379	72.30	坝区保护范围界桩
		MYS-SK-B004	大汛溪村	37509505.620	3194347.470	79.10	坝区保护范围界桩
		MYS-SK-B005	大汛溪村	37509450.000	3194439.391	64.80	坝区保护范围界桩
		MYS-SK-B006	大汛溪村	37509557.880	3194446.029	84.20	坝区保护范围界桩
		MYS-SK-B007	大汛溪村	37509777.110	3194639.327	82.80	库区保护范围界桩
		MYS-SK-B008	大汛溪村	37509915.480	3194547.612	74.90	库区保护范围界桩
		MYS-SK-B009	大汛溪村	37509886.530	3194394.178	83.40	库区保护范围界桩
		MYS-SK-B010	大汛溪村	37509857.200	3194249.861	81.70	库区保护范围界桩
		MYS-SK-G001	大汛溪村	37509709.060	3194318.340	73.60	坝区管理范围界桩
		MYS-SK-G002	大汛溪村	37509663.700	3194275.999	72.90	坝区管理范围界桩
		MYS-SK-G003	大汛溪村	37509566.970	3194316.142	82.30	坝区管理范围界桩
		MYS-SK-G004	大汛溪村	37509568.980	3194371.847	73.60	坝区管理范围界桩
		MYS-SK-G005	大汛溪村	37509506.870	3194397.429	73.60	坝区管理范围界桩
		MYS-SK-G006	大汛溪村	37509515.860	3194419.054	73.60	坝区管理范围界桩
		MYS-SK-G007	大汛溪村	37509778.660	3194602.947	73.60	库区管理范围界桩
		MYS-SK-G008	大汛溪村	37509795.850	3194558.110	73.60	库区管理范围界桩
		MYS-SK-G009	大汛溪村	37509904.880	3194527.953	73.60	库区管理范围界桩
		MYS-SK-G010	大汛溪村	37509873.350	3194409.215	73.60	库区管理范围界桩
		MYS-SK-G011	大汛溪村	37509859.340	3194270.040	73.60	库区管理范围界桩

所在乡镇	工程名称	编号	坐落村	坐标		高程	备注
				X	Y		
观音寺镇	泥家峪水库	NJY-GSP-B001	马宗岭村	37502708.880	3191708.012	166.50	保护范围告示牌
		NJY-GSP-G001	马宗岭村	37502683.690	3191740.556	152.40	管理范围告示牌
		NJY-SK-B001	马宗岭村	37502861.350	3192099.854	169.70	库区保护范围界桩
		NJY-SK-B002	马宗岭村	37502963.220	3191894.138	146.40	坝区保护范围界桩
		NJY-SK-B003	马宗岭村	37502923.770	3191879.507	143.50	坝区保护范围界桩
		NJY-SK-B004	马宗岭村	37502833.060	3191844.819	178.02	坝区保护范围界桩
		NJY-SK-B005	马宗岭村	37502846.080	3191758.915	188.70	坝区保护范围界桩
		NJY-SK-B006	马宗岭村	37502675.370	3191677.190	150.34	坝区保护范围界桩
		NJY-SK-B007	马宗岭村	37502668.550	3191865.544	191.24	坝区保护范围界桩
		NJY-SK-B008	马宗岭村	37502751.730	3192093.920	162.80	库区保护范围界桩
		NJY-SK-G001	马宗岭村	37502862.090	3192047.425	156.75	坝区管理范围界桩
		NJY-SK-G002	马宗岭村	37502935.310	3191956.026	144.90	坝区管理范围界桩
		NJY-SK-G003	马宗岭村	37502906.150	3191901.305	145.10	坝区管理范围界桩
		NJY-SK-G004	马宗岭村	37502814.160	3191903.561	156.75	坝区管理范围界桩
		NJY-SK-G005	马宗岭村	37502782.380	3191830.763	156.75	坝区管理范围界桩
		NJY-SK-G006	马宗岭村	37502674.310	3191735.569	152.50	坝区管理范围界桩
		NJY-SK-G007	马宗岭村	37502737.760	3191841.531	156.75	坝区管理范围界桩
		NJY-SK-G008	马宗岭村	37502772.280	3192095.787	156.75	库区管理范围界桩
	七婆峪水库	QPY-GSP-B001	长潭坪居委会	37509658.090	3201712.772	99.10	保护范围告示牌
		QPY-GSP-G001	长潭坪居委会	37509738.260	3201650.331	95.20	管理范围告示牌
		QPY-SK-B001	长潭坪居委会	37509834.850	3201626.254	106.10	坝区保护范围界桩
		QPY-SK-B002	长潭坪居委会	37509719.800	3201533.434	122.10	坝区保护范围界桩
		QPY-SK-B003	长潭坪居委会	37509565.950	3201587.471	99.05	坝区保护范围界桩
		QPY-SK-B004	长潭坪居委会	37509582.130	3201705.679	103.70	坝区保护范围界桩
		QPY-SK-B005	长潭坪居委会	37509495.130	3201881.180	103.00	库区保护范围界桩
		QPY-SK-B006	长潭坪居委会	37509688.720	3202114.269	104.20	库区保护范围界桩
		QPY-SK-B007	长潭坪居委会	37509968.050	3201931.950	101.40	库区保护范围界桩
		QPY-SK-G001	长潭坪居委会	37509792.560	3201670.573	95.75	坝区管理范围界桩
		QPY-SK-G002	长潭坪居委会	37509710.950	3201583.077	97.90	坝区管理范围界桩
		QPY-SK-G003	长潭坪居委会	37509615.780	3201613.240	102.10	坝区管理范围界桩
		QPY-SK-G004	长潭坪居委会	37509653.060	3201722.136	95.75	坝区管理范围界桩
		QPY-SK-G005	长潭坪居委会	37509524.050	3201877.322	95.75	库区管理范围界桩
		QPY-SK-G006	长潭坪居委会	37509707.660	3202107.840	95.75	库区管理范围界桩
		QPY-SK-G007	长潭坪居委会	37509954.790	3201947.909	95.75	库区管理范围界桩
	群工水库	QG-GSP-B001	燕家坪村	37508712.940	3190841.246	65.70	保护范围告示牌
		QG-GSP-G001	燕家坪村	37508657.110	3190756.315	61.80	管理范围告示牌
		QG-SK-B001	燕家坪村	37508734.650	3190864.288	75.30	库区保护范围界桩
		QG-SK-B002	燕家坪村	37508702.870	3190742.253	65.80	坝区保护范围界桩
		QG-SK-B003	燕家坪村	37508651.720	3190699.804	86.60	坝区保护范围界桩
		QG-SK-B004	燕家坪村	37508531.680	3190836.292	80.80	坝区保护范围界桩
		QG-SK-B005	燕家坪村	37508509.220	3191021.959	64.90	库区保护范围界桩

所在乡镇	工程名称	编号	坐落村	坐标		高程	备注
				X	Y		
观音寺镇	群工水库	QG-SK-B006	燕家坪村	37508590.700	3190995.247	67.40	库区保护范围界桩
		QG-SK-B007	燕家坪村	37508722.620	3190933.547	67.70	库区保护范围界桩
		QG-SK-G001	燕家坪村	37508684.940	3190826.186	64.29	坝区管理范围界桩
		QG-SK-G002	燕家坪村	37508704.210	3190766.277	89.10	坝区管理范围界桩
		QG-SK-G003	燕家坪村	37508624.340	3190729.774	62.10	坝区管理范围界桩
		QG-SK-G004	燕家坪村	37508577.820	3190816.985	64.29	坝区管理范围界桩
		QG-SK-G005	燕家坪村	37508511.690	3191002.112	64.29	库区管理范围界桩
		QG-SK-G006	燕家坪村	37508587.840	3190975.453	64.29	库区管理范围界桩
		QG-SK-G007	燕家坪村	37508713.890	3190914.114	64.29	库区管理范围界桩
	群英水库	QY-GSP-B001	杨家溪村	37503479.050	3194300.741	136.40	保护范围告示牌
		QY-GSP-G001	杨家溪村	37503338.140	3194327.771	145.30	管理范围告示牌
		QY-SK-B001	杨家溪村	37503384.440	3194579.763	156.20	坝区保护范围界桩
		QY-SK-B002	杨家溪村	37503487.800	3194327.805	144.20	坝区保护范围界桩
		QY-SK-B003	杨家溪村	37503396.520	3194215.969	141.30	坝区保护范围界桩
		QY-SK-B004	杨家溪村	37503245.710	3194394.765	150.60	坝区保护范围界桩
		QY-SK-B005	杨家溪村	37502843.120	3194561.206	145.50	库区保护范围界桩
		QY-SK-G001	杨家溪村	37503424.110	3194549.325	145.11	坝区管理范围界桩
		QY-SK-G002	杨家溪村	37503490.660	3194405.796	130.90	坝区管理范围界桩
		QY-SK-G003	杨家溪村	37503362.150	3194293.050	149.30	坝区管理范围界桩
		QY-SK-G004	杨家溪村	37503299.310	3194395.190	145.11	坝区管理范围界桩
		QY-SK-G005	杨家溪村	37502860.570	3194547.864	145.11	库区管理范围界桩
	松林峪水库	SLY-GSP-B001	燕家坪村	37507510.400	3190592.305	85.10	保护范围告示牌
		SLY-GSP-G001	燕家坪村	37507589.990	3190673.077	83.20	管理范围告示牌
		SLY-SK-B001	燕家坪村	37507640.190	3190562.385	97.70	库区保护范围界桩
		SLY-SK-B002	燕家坪村	37507692.130	3190485.400	84.24	库区保护范围界桩
		SLY-SK-B003	燕家坪村	37507467.010	3190367.324	84.50	库区保护范围界桩
		SLY-SK-B004	燕家坪村	37507481.510	3190688.580	89.21	库区保护范围界桩
		SLY-SK-B005	燕家坪村	37507558.620	3190758.865	98.21	库区保护范围界桩
		SLY-SK-B006	燕家坪村	37507648.160	3190712.778	77.80	库区保护范围界桩
		SLY-SK-G001	燕家坪村	37507623.370	3190514.979	81.94	坝区管理范围界桩
		SLY-SK-G002	燕家坪村	37507625.270	3190394.424	72.50	坝区管理范围界桩
		SLY-SK-G003	燕家坪村	37507541.740	3190421.855	81.94	坝区管理范围界桩
		SLY-SK-G004	燕家坪村	37507501.770	3190676.348	81.94	坝区管理范围界桩
		SLY-SK-G005	燕家坪村	37507571.560	3190733.827	82.20	坝区管理范围界桩
		SLY-SK-G006	燕家坪村	37507623.860	3190691.279	77.40	坝区管理范围界桩
		SLY-SK-G007	燕家坪村	37507585.980	3190619.553	81.94	坝区管理范围界桩
	笋子溪水库	SZX-GSP-B001	杨家溪村	37503909.850	3195194.160	180.60	保护范围告示牌
		SZX-GSP-G001	杨家溪村	37504011.240	3195060.863	153.10	管理范围告示牌
		SZX-SK-B001	杨家溪村	37503939.980	3195230.404	185.90	坝区保护范围界桩
		SZX-SK-B002	杨家溪村	37504025.420	3195179.583	185.90	坝区保护范围界桩
		SZX-SK-B003	杨家溪村	37504068.380	3194988.219	148.30	坝区保护范围界桩

所在乡镇	工程名称	编号	坐落村	坐标		高程	备注
				X	Y		
观音寺镇	笋子溪水库	SZX-SK-B004	杨家溪村	37503838.290	3195058.528	193.00	坝区保护范围界桩
		SZX-SK-B005	杨家溪村	37503636.390	3195332.507	177.70	库区保护范围界桩
		SZX-SK-G001	杨家溪村	37503895.180	3195166.656	172.29	坝区管理范围界桩
		SZX-SK-G002	杨家溪村	37503986.450	3195144.065	165.40	坝区管理范围界桩
		SZX-SK-G003	杨家溪村	37504029.830	3195020.167	150.90	坝区管理范围界桩
		SZX-SK-G004	杨家溪村	37503884.440	3195039.858	172.29	坝区管理范围界桩
		SZX-SK-G005	杨家溪村	37503646.390	3195315.186	172.29	库区管理范围界桩
	王家湾水库	WJW-SK-B001	马宗岭村	37503325.960	3192571.132	176.00	库区保护范围界桩
		WJW-SK-B002	马宗岭村	37503319.040	3192368.774	178.40	坝区保护范围界桩
		WJW-SK-B003	马宗岭村	37503132.600	3192334.027	152.10	坝区保护范围界桩
		WJW-SK-B004	马宗岭村	37503072.930	3192481.721	170.30	坝区保护范围界桩
		WJW-SK-B005	马宗岭村	37502923.470	3192711.462	173.80	库区保护范围界桩
		WJW-SK-B006	马宗岭村	37503297.790	3192744.430	176.20	库区保护范围界桩
		WJW-SK-G001	马宗岭村	37503309.470	3192497.092	166.06	坝区管理范围界桩
		WJW-SK-G002	马宗岭村	37503304.780	3192430.472	154.10	坝区管理范围界桩
		WJW-SK-G003	马宗岭村	37503170.250	3192375.954	149.50	坝区管理范围界桩
		WJW-SK-G004	马宗岭村	37503141.680	3192491.420	166.06	坝区管理范围界桩
		WJW-SK-G005	马宗岭村	37502939.090	3192763.106	166.06	库区管理范围界桩
		WJW-SK-G006	马宗岭村	37503322.880	3192725.509	166.06	库区管理范围界桩
		WJY-GSP-B001	马宗岭村	37503259.820	3192339.603	146.70	保护范围告示牌
		WJY-GSP-G001	马宗岭村	37503161.930	3192401.251	153.80	管理范围告示牌
	杨溪峪水库	YXY-GSP-B001	姚家坪居委会	37506893.720	3200403.041	128.30	保护范围告示牌
		YXY-GSP-G001	姚家坪居委会	37506840.980	3200338.971	124.40	管理范围告示牌
		YXY-SK-B001	姚家坪居委会	37506868.560	3200513.479	139.80	坝区保护范围界桩
		YXY-SK-B002	姚家坪居委会	37506932.390	3200317.543	103.10	坝区保护范围界桩
		YXY-SK-B003	姚家坪居委会	37506887.030	3200267.679	106.46	坝区保护范围界桩
		YXY-SK-B004	姚家坪居委会	37506743.230	3200401.183	148.30	坝区保护范围界桩
		YXY-SK-B005	姚家坪居委会	37506636.480	3200488.005	130.50	库区保护范围界桩
		YXY-SK-B006	姚家坪居委会	37506849.870	3200592.564	129.10	库区保护范围界桩
		YXY-SK-G001	姚家坪居委会	37506844.920	3200456.946	127.95	坝区管理范围界桩
		YXY-SK-G002	姚家坪居委会	37506924.410	3200351.785	114.86	坝区管理范围界桩
		YXY-SK-G003	姚家坪居委会	37506860.060	3200303.582	105.20	坝区管理范围界桩
		YXY-SK-G004	姚家坪居委会	37506795.010	3200403.972	127.95	坝区管理范围界桩
		YXY-SK-G005	姚家坪居委会	37506642.090	3200515.500	127.95	库区管理范围界桩
		YXY-SK-G006	姚家坪居委会	37506844.690	3200573.246	127.95	库区管理范围界桩
	张家冲水库	ZJC-GSP-B001	曾家河村	37507986.800	3204119.221	123.10	保护范围告示牌
		ZJC-GSP-G001	曾家河村	37507929.020	3204101.758	118.30	管理范围告示牌
		ZJC-SK-B001	曾家河村	37507968.270	3204229.085	131.70	坝区保护范围界桩
		ZJC-SK-B002	曾家河村	37507985.140	3204010.111	99.35	坝区保护范围界桩
		ZJC-SK-B003	曾家河村	37507949.190	3204011.042	103.70	坝区保护范围界桩
		ZJC-SK-B004	曾家河村	37507822.540	3204112.714	180.40	坝区保护范围界桩

所在乡镇	工程名称	编号	坐落村	坐标		高程	备注
				X	Y		
观音寺镇	张家冲水库	ZJC-SK-B005	曾家河村	37507652.060	3204301.984	122.60	库区保护范围界桩
		ZJC-SK-B006	曾家河村	37507885.400	3204421.392	123.80	库区保护范围界桩
		ZJC-SK-G001	曾家河村	37507993.790	3204191.078	119.49	库区管理范围界桩
		ZJC-SK-G002	曾家河村	37508024.520	3204094.483	145.10	坝区管理范围界桩
		ZJC-SK-G003	曾家河村	37507895.460	3204060.254	116.30	坝区管理范围界桩
		ZJC-SK-G004	曾家河村	37507899.190	3204180.587	119.49	坝区管理范围界桩
		ZJC-SK-G005	曾家河村	37507663.170	3204285.355	119.49	库区管理范围界桩
		ZJC-SK-G006	曾家河村	37507878.500	3204400.907	119.49	库区管理范围界桩
龙潭镇	陈家峪水库	CJY-GSP-B001	小汊溪村	37513638.900	3195573.286	56.20	保护范围告示牌
		CJY-GSP-G001	小汊溪村	37513542.160	3195126.849	71.80	管理范围告示牌
		CJY-SK-B001	小汊溪村	37513448.260	3195053.340	65.30	坝区保护范围界桩
		CJY-SK-B002	小汊溪村	37513446.300	3195209.479	75.30	坝区保护范围界桩
		CJY-SK-B003	小汊溪村	37513527.600	3195460.028	72.13	库区保护范围界桩
		CJY-SK-B004	小汊溪村	37513675.300	3195601.837	54.40	坝区保护范围界桩
		CJY-SK-B005	小汊溪村	37513756.370	3195335.648	75.36	库区保护范围界桩
		CJY-SK-B006	小汊溪村	37513550.520	3195072.948	63.20	坝区保护范围界桩
		CJY-SK-B007	小汊溪村	37513543.550	3195046.328	63.10	坝区保护范围界桩
		CJY-SK-G001	小汊溪村	37513478.910	3195184.644	69.76	库区管理范围界桩
		CJY-SK-G002	小汊溪村	37513428.080	3195379.986	69.76	库区管理范围界桩
		CJY-SK-G003	小汊溪村	37513634.250	3195572.360	55.30	坝区管理范围界桩
		CJY-SK-G004	小汊溪村	37513736.170	3195331.573	69.76	库区管理范围界桩
		CJY-SK-G005	小汊溪村	37513593.650	3195153.947	69.76	坝区管理范围界桩
		CJY-SK-G006	小汊溪村	37513536.350	3195086.027	63.89	坝区管理范围界桩
		CJY-SK-G007	小汊溪村	37513497.190	3195089.625	65.23	坝区管理范围界桩
	独石岩水库	DSY-GSP-B001	龙潭居委会	37514019.210	3204343.549	102.50	保护范围告示牌
		DSY-GSP-G001	龙潭居委会	37514073.280	3204437.375	114.90	管理范围告示牌
		DSY-SK-B001	龙潭居委会	37513969.790	3204414.468	92.80	坝区保护范围界桩
		DSY-SK-B002	龙潭居委会	37514102.190	3204540.132	135.30	坝区保护范围界桩
		DSY-SK-B003	龙潭居委会	37514020.730	3205031.744	127.30	库区保护范围界桩
		DSY-SK-B004	龙潭居委会	37514410.620	3205203.455	113.20	库区保护范围界桩
		DSY-SK-B005	龙潭居委会	37514164.490	3204978.926	128.30	库区保护范围界桩
		DSY-SK-B006	龙潭居委会	37514494.360	3204634.093	125.30	库区保护范围界桩
		DSY-SK-B007	龙潭居委会	37514156.080	3204341.090	113.50	库区保护范围界桩
		DSY-SK-B008	龙潭居委会	37514075.020	3204277.937	118.60	坝区保护范围界桩
		DSY-SK-G001	龙潭居委会	37514125.710	3204476.963	113.69	库区管理范围界桩
		DSY-SK-G002	龙潭居委会	37514218.700	3204648.771	113.69	库区管理范围界桩
		DSY-SK-G003	龙潭居委会	37514039.530	3205024.903	113.69	库区管理范围界桩
		DSY-SK-G004	龙潭居委会	37514397.440	3205188.413	113.69	库区管理范围界桩
		DSY-SK-G005	龙潭居委会	37514139.170	3204977.973	113.69	库区管理范围界桩
		DSY-SK-G006	龙潭居委会	37514475.500	3204640.744	113.69	库区管理范围界桩
		DSY-SK-G007	龙潭居委会	37514125.820	3204354.346	113.69	坝区管理范围界桩

所在乡镇	工程名称	编号	坐落村	坐标		高程	备注
				X	Y		
龙潭镇	独石岩水库	DSY-SK-G008	龙潭居委会	37514026.850	3204336.862	106.50	坝区管理范围界桩
		DSY-SK-G009	龙潭居委会	37514021.320	3204449.659	96.20	坝区管理范围界桩
	斧头峪水库	FTY-GSP-B001	翠峰村	37514474.340	3209024.649	124.50	保护范围告示牌
		FTY-GSP-G001	翠峰村	37514529.060	3208474.733	121.30	管理范围告示牌
		FTY-SK-B001	翠峰村	37514536.240	3208368.172	148.80	坝区保护范围界桩
		FTY-SK-B002	翠峰村	37514443.320	3208479.276	152.80	坝区保护范围界桩
		FTY-SK-B003	翠峰村	37514232.890	3208740.819	125.60	库区保护范围界桩
		FTY-SK-B004	翠峰村	37514485.020	3208747.426	135.60	库区保护范围界桩
		FTY-SK-B005	翠峰村	37514184.990	3208999.309	125.60	库区保护范围界桩
		FTY-SK-B006	翠峰村	37514395.580	3209103.005	126.50	库区保护范围界桩
		FTY-SK-B007	翠峰村	37514588.630	3208966.735	123.88	库区保护范围界桩
		FTY-SK-B008	翠峰村	37514810.530	3208796.813	125.68	库区保护范围界桩
		FTY-SK-B009	翠峰村	37514565.340	3208599.635	132.00	坝区保护范围界桩
		FTY-SK-B010	翠峰村	37514628.550	3208441.539	112.70	坝区保护范围界桩
		FTY-SK-G001	翠峰村	37514501.780	3208494.643	121.65	库区管理范围界桩
		FTY-SK-G002	翠峰村	37514252.930	3208739.988	121.65	库区管理范围界桩
		FTY-SK-G003	翠峰村	37514545.310	3208813.406	121.65	库区管理范围界桩
		FTY-SK-G004	翠峰村	37514205.580	3209010.400	121.65	库区管理范围界桩
		FTY-SK-G005	翠峰村	37514373.050	3209085.067	121.65	库区管理范围界桩
		FTY-SK-G006	翠峰村	37514575.050	3208947.067	121.65	库区管理范围界桩
		FTY-SK-G007	翠峰村	37514789.360	3208804.984	121.65	库区管理范围界桩
		FTY-SK-G008	翠峰村	37514547.210	3208552.479	121.65	库区管理范围界桩
		FTY-SK-G009	翠峰村	37514588.770	3208456.417	115.36	坝区管理范围界桩
		FTY-SK-G010	翠峰村	37514565.440	3208438.634	113.20	坝区管理范围界桩
	贺家湾水库	HJW-GSP-B001	翠峰村	37514218.680	3208026.632	121.80	保护范围告示牌
		HJW-GSP-G001	翠峰村	37514241.090	3208019.314	121.80	管理范围告示牌
		HJW-SK-B001	翠峰村	37514125.620	3207976.608	123.50	坝区保护范围界桩
		HJW-SK-B002	翠峰村	37514036.050	3208065.350	123.60	库区保护范围界桩
		HJW-SK-B003	翠峰村	37513872.350	3208251.709	124.80	库区保护范围界桩
		HJW-SK-B004	翠峰村	37513910.800	3208472.343	121.86	库区保护范围界桩
		HJW-SK-B005	翠峰村	37514045.110	3208325.811	125.69	库区保护范围界桩
		HJW-SK-B006	翠峰村	37514188.700	3208303.761	129.50	库区保护范围界桩
		HJW-SK-B007	翠峰村	37514338.810	3208197.319	122.30	库区保护范围界桩
		HJW-SK-B008	翠峰村	37514342.410	3208022.931	141.26	坝区保护范围界桩
		HJW-SK-B009	翠峰村	37514219.100	3207922.906	114.20	坝区保护范围界桩
		HJW-SK-G001	翠峰村	37514189.520	3208075.724	121.05	坝区管理范围界桩
		HJW-SK-G002	翠峰村	37514063.170	3208060.068	121.05	库区管理范围界桩
		HJW-SK-G003	翠峰村	37513918.230	3208136.894	121.05	库区管理范围界桩
		HJW-SK-G004	翠峰村	37513915.950	3208452.528	121.05	库区管理范围界桩
		HJW-SK-G005	翠峰村	37514028.860	3208314.017	121.05	库区管理范围界桩
		HJW-SK-G006	翠峰村	37514186.090	3208283.932	121.05	库区管理范围界桩

所在乡镇	工程名称	编号	坐落村	坐标		高程	备注
				X	Y		
龙潭镇	贺家湾水库	HJW-SK-G007	翠峰村	37514332.780	3208176.330	121.05	库区管理范围界桩
		HJW-SK-G008	翠峰村	37514265.810	3208074.402	121.05	库区管理范围界桩
		HJW-SK-G009	翠峰村	37514292.700	3207999.611	137.01	坝区管理范围界桩
		HJW-SK-G010	翠峰村	37514165.290	3208007.046	121.95	坝区管理范围界桩
	黄草湾水库	HCW-GSP-B001	鄢家溪村	37518501.090	3201545.658	91.50	保护范围告示牌
		HCW-GSP-G001	鄢家溪村	37518417.750	3201561.862	83.40	管理范围告示牌
		HCW-SK-B001	鄢家溪村	37518436.990	3201646.435	79.50	坝区保护范围界桩
		HCW-SK-B002	鄢家溪村	37518786.360	3201505.946	98.10	库区保护范围界桩
		HCW-SK-B003	鄢家溪村	37518623.700	3201328.374	88.10	库区保护范围界桩
		HCW-SK-B004	鄢家溪村	37518303.430	3201081.473	91.20	库区保护范围界桩
		HCW-SK-B005	鄢家溪村	37518401.640	3201405.935	94.20	库区保护范围界桩
		HCW-SK-B006	鄢家溪村	37518366.780	3201648.339	85.28	坝区保护范围界桩
		HCW-SK-G001	鄢家溪村	37518505.600	3201548.233	91.50	坝区管理范围界桩
		HCW-SK-G002	鄢家溪村	37518778.020	3201473.934	86.08	库区管理范围界桩
		HCW-SK-G003	鄢家溪村	37518564.250	3201379.782	86.08	库区管理范围界桩
		HCW-SK-G004	鄢家溪村	37518335.320	3201084.638	86.08	库区管理范围界桩
		HCW-SK-G005	鄢家溪村	37518402.090	3201477.106	86.08	坝区管理范围界桩
		HCW-SK-G006	鄢家溪村	37518404.820	3201608.993	79.80	坝区管理范围界桩
		HCW-SK-G007	鄢家溪村	37518428.840	3201606.646	82.00	坝区管理范围界桩
	馒头山水库	MTS-GSP-B001	丁家坊村	37518846.690	3212585.894	267.50	保护范围告示牌
		MTS-GSP-G001	丁家坊村	37518886.110	3212434.910	262.90	管理范围告示牌
		MTS-SK-B001	丁家坊村	37518758.770	3212466.456	251.20	坝区保护范围界桩
		MTS-SK-B002	丁家坊村	37518843.050	3212592.830	263.50	坝区保护范围界桩
		MTS-SK-B003	丁家坊村	37519014.320	3212752.502	271.70	库区保护范围界桩
		MTS-SK-B004	丁家坊村	37518973.600	3212458.035	270.60	库区保护范围界桩
		MTS-SK-B005	丁家坊村	37518773.310	3212386.304	258.30	坝区保护范围界桩
		MTS-SK-G001	丁家坊村	37518877.930	3212545.401	261.60	坝区管理范围界桩
		MTS-SK-G002	丁家坊村	37519011.080	3212732.747	261.60	库区管理范围界桩
		MTS-SK-G003	丁家坊村	37519056.940	3212624.242	261.60	库区管理范围界桩
		MTS-SK-G004	丁家坊村	37518925.010	3212434.965	261.60	库区管理范围界桩
		MTS-SK-G005	丁家坊村	37518821.300	3212400.849	259.30	坝区管理范围界桩
		MTS-SK-G006	丁家坊村	37518803.720	3212484.159	258.30	坝区管理范围界桩
	杨溪峪水库	YXY-GSP-B001	落家坪村	37511245.820	3206675.713	140.30	保护范围告示牌
		YXY-GSP-G001	落家坪村	37511328.450	3206711.006	140.35	管理范围告示牌
		YXY-SK-B001	落家坪村	37511288.470	3206577.235	140.40	坝区保护范围界桩
		YXY-SK-B002	落家坪村	37511183.020	3206603.714	151.40	坝区保护范围界桩
		YXY-SK-B003	落家坪村	37511157.630	3206723.469	161.50	坝区保护范围界桩
		YXY-SK-B004	落家坪村	37511096.060	3207047.217	140.50	库区保护范围界桩
		YXY-SK-B005	落家坪村	37511161.500	3207106.230	145.50	库区保护范围界桩
		YXY-SK-B006	落家坪村	37511278.230	3207123.837	144.00	库区保护范围界桩
		YXY-SK-B007	落家坪村	37511363.810	3207292.487	143.26	库区保护范围界桩

所在乡镇	工程名称	编号	坐落村	坐标		高程	备注
				X	Y		
龙潭镇	杨溪峪水库	YXY-SK-B008	落家坪村	37511612.480	3207480.592	147.60	库区保护范围界桩
		YXY-SK-B009	落家坪村	37511526.300	3207059.522	145.89	库区保护范围界桩
		YXY-SK-B010	落家坪村	37511646.180	3206896.045	140.60	库区保护范围界桩
		YXY-SK-B011	落家坪村	37511365.470	3206606.371	123.40	坝区保护范围界桩
		YXY-SK-G001	落家坪村	37511201.570	3206661.445	147.30	坝区管理范围界桩
		YXY-SK-G002	落家坪村	37511078.130	3206835.867	140.61	库区管理范围界桩
		YXY-SK-G003	落家坪村	37511104.910	3207029.280	140.61	库区管理范围界桩
		YXY-SK-G004	落家坪村	37511257.940	3206901.349	140.61	库区管理范围界桩
		YXY-SK-G005	落家坪村	37511164.690	3207083.649	140.61	库区管理范围界桩
		YXY-SK-G006	落家坪村	37511346.640	3206908.067	140.61	库区管理范围界桩
		YXY-SK-G007	落家坪村	37511299.350	3207123.548	140.61	库区管理范围界桩
		YXY-SK-G008	落家坪村	37511377.740	3207276.761	140.61	库区管理范围界桩
		YXY-SK-G009	落家坪村	37511613.790	3207460.634	140.61	库区管理范围界桩
		YXY-SK-G010	落家坪村	37511513.940	3207038.649	140.61	库区管理范围界桩
		YXY-SK-G011	落家坪村	37511652.010	3207012.160	140.61	库区管理范围界桩
	张家溶水库	YXY-SK-G012	落家坪村	37511365.680	3206720.444	140.61	坝区管理范围界桩
		YXY-SK-G013	落家坪村	37511357.000	3206663.029	124.80	坝区管理范围界桩
		YXY-SK-G014	落家坪村	37511259.230	3206623.604	129.90	坝区管理范围界桩
		ZJR-GSP-B001	小汩溪村	37513692.280	3197044.552	62.60	保护范围告示牌
		ZJR-GSP-G001	小汩溪村	37513704.220	3197067.233	62.60	管理范围告示牌
		ZJR-SK-B001	小汩溪村	37513652.690	3196946.180	87.86	坝区保护范围界桩
		ZJR-SK-B002	小汩溪村	37513529.760	3196907.290	62.90	库区保护范围界桩
		ZJR-SK-B003	小汩溪村	37513570.510	3197137.320	76.00	库区保护范围界桩
		ZJR-SK-B004	小汩溪村	37513737.540	3197166.716	105.30	坝区保护范围界桩
		ZJR-SK-B005	小汩溪村	37513759.380	3197029.194	59.50	坝区保护范围界桩
		ZJR-SK-G001	小汩溪村	37513659.840	3197000.201	70.22	坝区管理范围界桩
		ZJR-SK-G002	小汩溪村	37513575.990	3196859.222	70.22	库区管理范围界桩
		ZJR-SK-G003	小汩溪村	37513516.190	3196993.525	70.22	库区管理范围界桩
		ZJR-SK-G004	小汩溪村	37513677.080	3197130.278	70.22	库区管理范围界桩
		ZJR-SK-G005	小汩溪村	37513751.520	3197038.635	59.50	坝区管理范围界桩
青林回族 维吾尔族 乡	羊尔埧水库	YEY-GSP-B001	龙潭桥村	37538844.300	3213373.486	78.00	保护范围告示牌
		YEY-GSP-G001	龙潭桥村	37538790.620	3213444.482	79.30	管理范围告示牌
		YEY-SK-B001	龙潭桥村	37538828.230	3213567.133	89.24	坝区保护范围界桩
		YEY-SK-B002	龙潭桥村	37538904.860	3213424.821	69.67	坝区保护范围界桩
		YEY-SK-B003	龙潭桥村	37538870.020	3213381.712	70.03	坝区保护范围界桩
		YEY-SK-B004	龙潭桥村	37538696.510	3213408.645	88.03	坝区保护范围界桩
		YEY-SK-B005	龙潭桥村	37538615.410	3213551.098	80.23	库区保护范围界桩
		YEY-SK-B006	龙潭桥村	37538665.980	3213700.109	88.40	库区保护范围界桩
		YEY-SK-G001	龙潭桥村	37538808.380	3213546.870	83.42	坝区管理范围界桩
		YEY-SK-G002	龙潭桥村	37538895.390	3213492.652	76.84	坝区管理范围界桩
		YEY-SK-G003	龙潭桥村	37538839.970	3213424.073	68.03	坝区管理范围界桩

所在乡镇	工程名称	编号	坐落村	坐标		高程	备注
				X	Y		
青林回族 维吾尔族 乡	羊尔堵水库	YEY-SK-G004	龙潭桥村	37538743.830	3213425.870	86.74	坝区管理范围界桩
		YEY-SK-G005	龙潭桥村	37538648.380	3213407.325	77.93	库区管理范围界桩
		YEY-SK-G006	龙潭桥村	37538658.830	3213556.072	77.93	库区管理范围界桩
		YEY-SK-G007	龙潭桥村	37538684.920	3213693.680	77.93	库区管理范围界桩
	杨家洞水库	YJD-GSP-B001	浯溪河村	37540072.900	3207299.882	103.50	保护范围告示牌
		YJD-GSP-G001	浯溪河村	37540117.670	3207180.925	113.20	管理范围告示牌
		YJD-SK-B001	浯溪河村	37539972.360	3207090.518	111.40	坝区保护范围界桩
		YJD-SK-B002	浯溪河村	37540079.560	3207314.130	101.35	坝区保护范围界桩
		YJD-SK-B003	浯溪河村	37540125.250	3207131.547	124.86	坝区保护范围界桩
		YJD-SK-B004	浯溪河村	37540188.870	3206898.517	112.70	库区保护范围界桩
		YJD-SK-B005	浯溪河村	37539972.950	3206988.966	114.80	库区保护范围界桩
		YJD-SK-G001	浯溪河村	37540028.570	3207145.761	112.50	坝区管理范围界桩
		YJD-SK-G002	浯溪河村	37540056.400	3207264.753	107.61	坝区管理范围界桩
		YJD-SK-G003	浯溪河村	37540136.190	3207171.472	119.04	坝区管理范围界桩
		YJD-SK-G004	浯溪河村	37540183.690	3206917.835	112.50	库区管理范围界桩
		YJD-SK-G005	浯溪河村	37539978.240	3207008.872	112.50	库区管理范围界桩
	长峪水库	CY-GSP-B001	老官坪村	37537301.000	3212426.315	81.20	保护范围告示牌
		CY-GSP-G001	老官坪村	37537219.770	3212421.817	81.50	管理范围告示牌
		CY-SK-B001	老官坪村	37537438.670	3212480.901	92.06	库区保护范围界桩
		CY-SK-B002	老官坪村	37537328.680	3212316.191	67.41	坝区保护范围界桩
		CY-SK-B003	老官坪村	37537278.250	3212316.505	74.17	坝区保护范围界桩
		CY-SK-B004	老官坪村	37537066.820	3212440.033	83.81	库区保护范围界桩
		CY-SK-B005	老官坪村	37536757.910	3212592.122	84.03	库区保护范围界桩
		CY-SK-B006	老官坪村	37537184.460	3212976.515	85.30	库区保护范围界桩
		CY-SK-G001	老官坪村	37537348.600	3212438.751	90.50	坝区管理范围界桩
		CY-SK-G002	老官坪村	37537314.750	3212361.410	70.00	坝区管理范围界桩
		CY-SK-G003	老官坪村	37537245.270	3212363.856	72.42	坝区管理范围界桩
		CY-SK-G004	老官坪村	37537177.400	3212435.613	81.10	坝区管理范围界桩
		CY-SK-G005	老官坪村	37536770.420	3212576.532	81.10	库区管理范围界桩
		CY-SK-G006	老官坪村	37537015.490	3212742.690	81.10	库区管理范围界桩
		CY-SK-G007	老官坪村	37537190.010	3212941.938	81.10	库区管理范围界桩
		CY-SK-G008	老官坪村	37537395.710	3212560.337	81.10	库区管理范围界桩
余家坪乡	枳树峪水库	CSY-GSP-B001	前山桥村	37520654.170	3207872.016	134.10	保护范围告示牌
		CSY-GSP-G001	前山桥村	37520679.400	3207915.535	132.60	管理范围告示牌
		CSY-SK-B001	前山桥村	37520752.160	3208012.632	146.10	坝区保护范围界桩
		CSY-SK-B002	前山桥村	37520690.460	3207844.840	132.20	坝区保护范围界桩
		CSY-SK-B003	前山桥村	37520587.080	3207929.114	161.68	坝区保护范围界桩
		CSY-SK-B004	前山桥村	37520573.400	3208021.455	150.11	坝区保护范围界桩
		CSY-SK-B005	前山桥村	37520434.710	3208136.790	146.85	库区保护范围界桩
		CSY-SK-B006	前山桥村	37520535.710	3208297.798	149.75	库区保护范围界桩
		CSY-SK-B007	前山桥村	37520648.580	3208366.129	140.17	库区保护范围界桩

所在乡镇	工程名称	编号	坐落村	坐标		高程	备注
				X	Y		
余家坪乡	枳树峪水库	CSY-SK-B008	前山桥村	37520784.720	3208158.687	147.68	库区保护范围界桩
		CSY-SK-G001	前山桥村	37520721.490	3207966.830	140.95	坝区管理范围界桩
		CSY-SK-G002	前山桥村	37520686.600	3207894.920	133.10	坝区管理范围界桩
		CSY-SK-G003	前山桥村	37520601.320	3207933.985	161.80	坝区管理范围界桩
		CSY-SK-G004	前山桥村	37520654.540	3207981.083	140.95	坝区管理范围界桩
		CSY-SK-G005	前山桥村	37520453.270	3208144.264	140.95	库区管理范围界桩
		CSY-SK-G006	前山桥村	37520542.110	3208278.848	140.95	库区管理范围界桩
		CSY-SK-G007	前山桥村	37520648.580	3208346.129	140.95	库区管理范围界桩
		CSY-SK-G008	前山桥村	37520764.260	3208155.868	140.95	库区管理范围界桩
	戈尔峪水库	GEY-GSP-B001	三圣殿村	37524344.820	3203944.350	98.89	保护范围告示牌
		GEY-GSP-G001	三圣殿村	37524356.150	3203975.571	98.92	管理范围告示牌
		GEY-SK-B001	三圣殿村	37524356.850	3204083.069	117.60	坝区保护范围界桩
		GEY-SK-B002	三圣殿村	37524418.140	3203934.433	90.10	坝区保护范围界桩
		GEY-SK-B003	三圣殿村	37524326.250	3203897.181	115.00	坝区保护范围界桩
		GEY-SK-B004	三圣殿村	37524277.770	3203860.009	106.00	坝区保护范围界桩
		GEY-SK-B005	三圣殿村	37524088.010	3203812.213	105.40	库区保护范围界桩
		GEY-SK-B006	三圣殿村	37523919.060	3203977.426	110.60	库区保护范围界桩
		GEY-SK-B007	南岳殿村	37523846.810	3204019.708	109.00	库区保护范围界桩
		GEY-SK-B008	南岳殿村	37523886.920	3204245.305	109.10	库区保护范围界桩
		GEY-SK-B009	三圣殿村	37524163.260	3204089.859	108.45	库区保护范围界桩
		GEY-SK-B010	三圣殿村	37524194.140	3204146.783	103.12	库区保护范围界桩
		GEY-SK-B011	南岳殿村	37524363.930	3204179.950	107.22	库区保护范围界桩
		GEY-SK-G001	三圣殿村	37524326.440	3204031.243	99.08	坝区管理范围界桩
		GEY-SK-G002	三圣殿村	37524391.250	3204016.348	95.80	坝区管理范围界桩
		GEY-SK-G003	三圣殿村	37524400.000	3203926.352	87.90	坝区管理范围界桩
		GEY-SK-G004	三圣殿村	37524292.020	3203912.609	99.08	坝区管理范围界桩
		GEY-SK-G005	三圣殿村	37524095.660	3203830.691	99.08	坝区管理范围界桩
		GEY-SK-G006	三圣殿村	37523939.050	3203978.087	99.08	坝区管理范围界桩
		GEY-SK-G007	南岳殿村	37523863.950	3204035.587	99.08	坝区管理范围界桩
		GEY-SK-G008	南岳殿村	37523893.340	3204226.367	99.08	坝区管理范围界桩
		GEY-SK-G009	三圣殿村	37524156.830	3204070.920	99.08	坝区管理范围界桩
		GEY-SK-G010	三圣殿村	37524207.330	3204131.746	99.08	坝区管理范围界桩
		GEY-SK-G011	三圣殿村	37524366.250	3204157.501	99.08	坝区管理范围界桩
	鸿鹄峪水库	HGY-GSP-B001	龙阳坪村	37522837.900	3200802.010	107.80	保护范围告示牌
		HGY-GSP-G001	三圣殿村	37523177.720	3200771.032	106.70	管理范围告示牌
		HGY-SK-B001	龙阳坪村	37523242.200	3200928.631	113.20	坝区保护范围界桩
		HGY-SK-B002	三圣殿村	37523314.050	3200837.747	115.80	坝区保护范围界桩
		HGY-SK-B003	三圣殿村	37523269.970	3200722.747	102.40	坝区保护范围界桩
		HGY-SK-B004	三圣殿村	37523131.770	3200692.799	115.10	坝区保护范围界桩
		HGY-SK-B005	三圣殿村	37523135.680	3200600.002	106.20	库区保护范围界桩
		HGY-SK-B006	龙阳坪村	37522901.460	3200727.627	106.90	库区保护范围界桩

所在乡镇	工程名称	编号	坐落村	坐标		高程	备注
				X	Y		
余家坪乡	鸿鹄峪水库	HGY-SK-B007	龙阳坪村	37522760.660	3200654.027	105.20	库区保护范围界桩
		HGY-SK-B008	龙阳坪村	37522643.020	3200768.544	108.80	库区保护范围界桩
		HGY-SK-B009	龙阳坪村	37522869.760	3200925.333	104.50	库区保护范围界桩
		HGY-SK-G001	龙阳坪村	37523206.220	3200886.206	106.28	库区管理范围界桩
		HGY-SK-G002	龙阳坪村	37523262.880	3200807.914	98.00	坝区管理范围界桩
		HGY-SK-G003	三圣殿村	37523173.410	3200724.559	104.80	坝区管理范围界桩
		HGY-SK-G004	三圣殿村	37523117.540	3200762.684	106.28	坝区管理范围界桩
		HGY-SK-G005	三圣殿村	37523128.430	3200620.491	106.28	库区管理范围界桩
		HGY-SK-G006	三圣殿村	37522862.180	3200767.019	106.28	库区管理范围界桩
		HGY-SK-G007	龙阳坪村	37522760.660	3200674.027	106.28	库区管理范围界桩
		HGY-SK-G008	龙阳坪村	37522678.380	3200782.312	106.28	库区管理范围界桩
		HGY-SK-G009	三圣殿村	37522883.010	3200908.500	106.28	库区管理范围界桩
	花岩山水库	HYS-GSP-B001	东岳殿村	37525333.700	3196890.836	94.70	保护范围告示牌
		HYS-GSP-G001	东岳殿村	37525269.090	3196926.396	94.60	管理范围告示牌
		HYS-SK-B001	东岳殿村	37525171.490	3196945.818	97.50	库区保护范围界桩
		HYS-SK-B002	东岳殿村	37525309.000	3197017.581	86.60	坝区保护范围界桩
		HYS-SK-B003	东岳殿村	37525378.220	3196990.593	84.90	坝区保护范围界桩
		HYS-SK-B004	东岳殿村	37525436.700	3196880.987	94.00	坝区保护范围界桩
		HYS-SK-B005	东岳殿村	37525587.490	3196927.275	95.62	库区保护范围界桩
		HYS-SK-B006	东岳殿村	37525579.400	3196570.599	100.00	库区保护范围界桩
		HYS-SK-B007	东岳殿村	37525295.660	3196472.038	99.77	库区保护范围界桩
		HYS-SK-B008	东岳殿村	37524943.090	3196329.716	95.45	库区保护范围界桩
		HYS-SK-B009	东岳殿村	37524899.330	3196868.549	99.20	库区保护范围界桩
		HYS-SK-B010	东岳殿村	37525071.140	3197036.268	96.45	库区保护范围界桩
		HYS-SK-G001	东岳殿村	37525255.390	3196889.376	93.37	坝区管理范围界桩
		HYS-SK-G002	东岳殿村	37525292.620	3196972.776	93.40	坝区管理范围界桩
		HYS-SK-G003	东岳殿村	37525359.650	3196942.722	85.10	坝区管理范围界桩
		HYS-SK-G004	东岳殿村	37525382.350	3196852.404	93.37	坝区管理范围界桩
		HYS-SK-G005	东岳殿村	37525590.840	3196897.978	93.37	库区管理范围界桩
		HYS-SK-G006	东岳殿村	37525577.300	3196605.117	93.37	库区管理范围界桩
		HYS-SK-G007	东岳殿村	37525279.790	3196484.213	93.37	库区管理范围界桩
		HYS-SK-G008	东岳殿村	37524949.510	3196348.654	93.37	库区管理范围界桩
		HYS-SK-G009	东岳殿村	37524918.260	3196862.120	93.37	库区管理范围界桩
		HYS-SK-G010	东岳殿村	37525054.610	3197010.722	93.37	库区管理范围界桩
	蒋家峪水库	JJY-GSP-B001	前山桥村	37519013.020	3208127.725	135.98	保护范围告示牌
		JJY-GSP-G001	前山桥村	37519008.690	3208119.184	131.60	管理范围告示牌
		JJY-SK-B001	前山桥村	37518964.980	3208193.252	142.53	坝区保护范围界桩
		JJY-SK-B002	前山桥村	37519056.173	3208142.174	137.60	坝区保护范围界桩
		JJY-SK-B003	前山桥村	37519099.729	3208064.357	119.56	坝区保护范围界桩
		JJY-SK-B004	前山桥村	37518942.150	3208031.766	142.89	坝区保护范围界桩
		JJY-SK-B005	前山桥村	37518772.790	3207879.118	140.89	库区保护范围界桩

所在乡镇	工程名称	编号	坐落村	坐标		高程	备注
				X	Y		
余家坪乡	蒋家峪水库	JJY-SK-B006	前山桥村	37518707.320	3208028.861	136.00	库区保护范围界桩
		JJY-SK-B007	前山桥村	37518809.620	3208258.602	141.91	库区保护范围界桩
		JJY-SK-B008	前山桥村	37518947.090	3208309.141	136.00	库区保护范围界桩
		JJY-SK-G001	前山桥村	37518996.381	3208120.767	131.29	坝区管理范围界桩
		JJY-SK-G002	前山桥村	37519073.195	3208129.940	121.90	坝区管理范围界桩
		JJY-SK-G003	前山桥村	37519075.943	3208077.457	119.90	坝区管理范围界桩
		JJY-SK-G004	前山桥村	37518992.367	3208053.798	131.29	坝区管理范围界桩
		JJY-SK-G005	前山桥村	37518781.640	3207897.055	131.29	库区管理范围界桩
		JJY-SK-G006	前山桥村	37518726.870	3208038.123	131.29	库区管理范围界桩
		JJY-SK-G007	前山桥村	37518827.560	3208249.756	131.29	库区管理范围界桩
		JJY-SK-G008	前山桥村	37518930.840	3208294.872	131.29	库区管理范围界桩
	金洞水库	JD-GSP-B001	东岳殿村	37523908.350	3198298.691	115.67	保护范围告示牌
		JD-GSP-G001	东岳殿村	37523751.840	3198318.931	121.90	管理范围告示牌
		JD-SK-B001	东岳殿村	37523932.560	3198382.440	125.50	坝区保护范围界桩
		JD-SK-B002	东岳殿村	37523881.460	3198244.737	103.10	坝区保护范围界桩
		JD-SK-B003	东岳殿村	37523733.250	3198256.595	120.81	坝区保护范围界桩
		JD-SK-B004	东岳殿村	37523663.020	3198350.042	136.50	坝区保护范围界桩
		JD-SK-B005	东岳殿村	37523565.830	3198446.378	123.45	库区保护范围界桩
		JD-SK-B006	东岳殿村	37523552.070	3198631.025	124.00	库区保护范围界桩
		JD-SK-B007	东岳殿村	37523641.660	3198668.044	126.00	库区保护范围界桩
		JD-SK-B008	东岳殿村	37523809.280	3198565.433	128.00	库区保护范围界桩
		JD-SK-B009	东岳殿村	37523978.910	3198476.040	128.00	库区保护范围界桩
		JD-SK-G001	东岳殿村	37523856.250	3198409.605	120.49	坝区管理范围界桩
		JD-SK-G002	东岳殿村	37523835.580	3198275.922	120.49	坝区管理范围界桩
		JD-SK-G003	东岳殿村	37523735.600	3198261.130	120.37	坝区管理范围界桩
		JD-SK-G004	东岳殿村	37523711.320	3198337.101	120.49	坝区管理范围界桩
		JD-SK-G005	东岳殿村	37523584.770	3198452.807	120.49	库区管理范围界桩
		JD-SK-G006	东岳殿村	37523570.620	3198623.561	120.49	库区管理范围界桩
		JD-SK-G007	东岳殿村	37523638.940	3198647.578	120.49	库区管理范围界桩
		JD-SK-G008	东岳殿村	37523822.750	3198550.234	120.49	库区管理范围界桩
		JD-SK-G009	东岳殿村	37523963.360	3198463.484	120.49	库区管理范围界桩
	倪家峪水库	NJY-GSP-B001	龙阳坪村	37521204.100	3199775.709	130.12	保护范围告示牌
		NJY-GSP-G001	龙阳坪村	37521178.000	3199818.730	103.11	管理范围告示牌
		NJY-SK-B001	龙阳坪村	37521292.510	3199650.269	94.36	坝区保护范围界桩
		NJY-SK-B002	龙阳坪村	37521089.790	3199751.575	108.00	坝区保护范围界桩
		NJY-SK-B003	龙阳坪村	37521141.010	3199897.988	109.04	坝区保护范围界桩
		NJY-SK-B004	龙阳坪村	37521170.790	3200096.968	104.03	库区保护范围界桩
		NJY-SK-B005	龙阳坪村	37521316.210	3200199.783	106.03	库区保护范围界桩
		NJY-SK-B006	龙阳坪村	37521520.240	3200049.378	107.82	库区保护范围界桩
		NJY-SK-B007	龙阳坪村	37521283.880	3199764.522	110.86	坝区保护范围界桩
		NJY-SK-G001	龙阳坪村	37521222.940	3199726.401	101.34	坝区管理范围界桩

所在乡镇	工程名称	编号	坐落村	坐标		高程	备注
				X	Y		
余家坪乡	倪家峪水库	NJY-SK-G002	龙阳坪村	37521135.240	3199773.166	88.45	坝区管理范围界桩
		NJY-SK-G003	龙阳坪村	37521177.510	3199857.939	101.34	坝区管理范围界桩
		NJY-SK-G004	龙阳坪村	37521134.710	3200079.204	101.34	库区管理范围界桩
		NJY-SK-G005	龙阳坪村	37521294.120	3200163.077	101.34	库区管理范围界桩
		NJY-SK-G006	龙阳坪村	37521513.170	3200030.679	101.34	库区管理范围界桩
		NJY-SK-G007	龙阳坪村	37521264.360	3199691.654	98.12	坝区管理范围界桩
	申门厅水库	SMT-GSP-B001	前山桥村	37522333.010	3209499.814	153.43	保护范围告示牌
		SMT-GSP-G001	前山桥村	37522406.960	3209551.937	146.42	管理范围告示牌
		SMT-SK-B001	前山桥村	37522375.480	3209669.744	143.85	坝区保护范围界桩
		SMT-SK-B002	前山桥村	37522375.720	3209397.085	159.84	坝区保护范围界桩
		SMT-SK-B003	前山桥村	37522303.340	3209472.807	157.00	坝区保护范围界桩
		SMT-SK-B004	前山桥村	37522253.820	3209532.588	153.00	坝区保护范围界桩
		SMT-SK-B005	前山桥村	37522078.550	3209823.715	133.64	库区保护范围界桩
		SMT-SK-G001	前山桥村	37522365.700	3209619.617	132.83	坝区管理范围界桩
		SMT-SK-G002	前山桥村	37522433.180	3209571.954	152.00	坝区管理范围界桩
		SMT-SK-G003	前山桥村	37522436.330	3209495.832	147.00	坝区管理范围界桩
		SMT-SK-G004	前山桥村	37522312.830	3209531.267	132.83	坝区管理范围界桩
		SMT-SK-G005	前山桥村	37522093.860	3209810.394	132.83	库区管理范围界桩
	团鱼孔水库	TYK-GSP-B001	东岳殿村	37525347.390	3199153.065	102.71	保护范围告示牌
		TYK-GSP-G001	东岳殿村	37525353.400	3199144.131	102.70	管理范围告示牌
		TYK-SK-B001	东岳殿村	37525364.980	3199235.850	112.86	坝区保护范围界桩
		TYK-SK-B002	东岳殿村	37525422.040	3199148.714	97.10	坝区保护范围界桩
		TYK-SK-B003	东岳殿村	37525468.480	3199087.123	85.20	坝区保护范围界桩
		TYK-SK-B004	东岳殿村	37525308.370	3198935.424	114.12	坝区保护范围界桩
		TYK-SK-B005	东岳殿村	37525225.820	3198842.338	94.15	坝区保护范围界桩
		TYK-SK-B006	东岳殿村	37525206.110	3198971.235	108.12	坝区保护范围界桩
		TYK-SK-B007	东岳殿村	37524878.000	3198993.860	108.46	库区保护范围界桩
		TYK-SK-B008	东岳殿村	37524878.430	3199131.400	108.46	库区保护范围界桩
		TYK-SK-B009	东岳殿村	37525111.100	3199343.406	108.82	库区保护范围界桩
		TYK-SK-G001	东岳殿村	37525361.560	3199185.706	105.08	坝区管理范围界桩
		TYK-SK-G002	东岳殿村	37525414.930	3199143.239	97.20	坝区管理范围界桩
		TYK-SK-G003	东岳殿村	37525415.920	3199069.767	86.60	坝区管理范围界桩
		TYK-SK-G004	东岳殿村	37525299.710	3199021.913	105.08	坝区管理范围界桩
		TYK-SK-G005	东岳殿村	37525259.350	3198925.600	105.08	坝区管理范围界桩
		TYK-SK-G006	东岳殿村	37525238.310	3198890.799	98.80	坝区管理范围界桩
		TYK-SK-G007	东岳殿村	37525233.250	3198929.263	105.08	坝区管理范围界桩
		TYK-SK-G008	东岳殿村	37524897.610	3198989.958	105.08	库区管理范围界桩
		TYK-SK-G009	东岳殿村	37524885.340	3199159.230	105.08	库区管理范围界桩
		TYK-SK-G010	东岳殿村	37525095.500	3199326.830	105.08	库区管理范围界桩
	猪槽峪水库	ZCY-GSP-B001	龙潮寺村	37530448.100	3200578.563	92.30	保护范围告示牌
		ZCY-GSP-G001	龙潮寺村	37530377.300	3200588.085	93.31	管理范围告示牌

所在乡镇	工程名称	编号	坐落村	坐标		高程	备注
				X	Y		
余家坪乡	猪槽峪水库	ZCY-SK-B001	龙潮寺村	37530363.680	3200518.438	102.80	坝区保护范围界桩
		ZCY-SK-B002	龙潮寺村	37530378.730	3200680.529	80.23	坝区保护范围界桩
		ZCY-SK-B003	龙潮寺村	37530541.900	3200536.369	97.50	坝区保护范围界桩
		ZCY-SK-B004	龙潮寺村	37530611.060	3200508.794	92.45	库区保护范围界桩
		ZCY-SK-B005	灵雨寺村	37530401.030	3200247.143	101.50	坝区保护范围界桩
		ZCY-SK-B006	灵雨寺村	37530339.850	3200069.412	86.45	坝区保护范围界桩
		ZCY-SK-B007	灵雨寺村	37530189.670	3200180.141	107.10	库区保护范围界桩
		ZCY-SK-B008	龙潮寺村	37529914.960	3200237.864	100.20	库区保护范围界桩
		ZCY-SK-B009	灵雨寺村	37530164.010	3200320.321	94.60	库区保护范围界桩
		ZCY-SK-B010	龙潮寺村	37530189.850	3200425.091	96.90	库区保护范围界桩
		ZCY-SK-B011	龙潮寺村	37530047.780	3200538.426	99.00	库区保护范围界桩
		ZCY-SK-G001	龙潮寺村	37530377.170	3200566.409	92.90	库区管理范围界桩
		ZCY-SK-G002	龙潮寺村	37530439.590	3200622.318	83.10	坝区管理范围界桩
		ZCY-SK-G003	龙潮寺村	37530467.040	3200528.320	92.90	坝区管理范围界桩
		ZCY-SK-G004	龙潮寺村	37530585.760	3200508.909	92.90	库区管理范围界桩
		ZCY-SK-G005	灵雨寺村	37530339.820	3200229.474	92.90	坝区管理范围界桩
		ZCY-SK-G006	灵雨寺村	37530351.050	3200122.938	102.50	坝区管理范围界桩
		ZCY-SK-G007	灵雨寺村	37530242.480	3200193.158	92.90	坝区管理范围界桩
		ZCY-SK-G008	灵雨寺村	37529934.830	3200240.201	92.90	库区管理范围界桩
		ZCY-SK-G009	灵雨寺村	37530163.390	3200300.257	92.90	库区管理范围界桩
		ZCY-SK-G010	龙潮寺村	37530203.390	3200439.809	107.22	库区管理范围界桩
		ZCY-SK-G011	龙潮寺村	37530066.020	3200549.881	92.90	库区管理范围界桩